




Wandern

Premium-Wanderregion Hochschwarzwald



Inhalt

Übersichtskarte Hochschwarzwald	4
Wanderleitsystem	6
Premiumwandern	8
Was ist Heilklima?	10
Höhenklimawege im Hochschwarzwald	13
Waldbaden	14
Wandervorschläge	18
Wandern mit Kindern	98
Fernwanderwege	100
Gut zu Wissen	110
Wichtige Infos für deine Wanderung	111
Verhalten in Naturschutzgebieten	112
Verhalten auf Weideflächen	115
Hütten und Berggasthöfe	118
Ausgezeichnete Wandergastgeber	119
Geführte Wanderungen	120
Impressum	123



Wirf auch von Zuhause einen Blick in den Hochschwarzwald. Zahlreiche Webcams in den Wäldern, auf den Bergen und in unseren Orten liefern dir aktuelle Bilder.

hochschwarzwald.de/wetter

HOCHSCHWARZ WALD



Wanderleitsystem

Im Schwarzwald gibt es ein einheitliches Wanderleitsystem, das vom Schwarzwaldverein und der Bergwacht Schwarzwald eingeführt wurde.

Die Wegweiser geben den genauen Standort an (jeder Standort hat seinen eigenen Namen) und zeigen die Entfernungen zum nächsten Wegweiser-Standort, sowie weiteren Zielen an. Zwischen den Standorten der Wegweiser sind die Wege durch kleinere Schilder, den Rauten (zumeist gelb, aber auch rot oder blau) gekennzeichnet. Auf den Hochschwarzwälder Genießerpfaden (Premiumwegen) ist eine spezielle Kilometrierung zu finden. **5** Diese dient zur besseren Orientierung und ermöglicht im Notfall eine raschere Hilfe durch Rettungskräfte. Die Standorte der Kilometerangaben sind, wie die Wegweiser-Standorte des Schwarzwaldvereins, bei den Notfallleitstellen (Tel.: 112) hinterlegt.

- 1 Standortfeld:** Name des Standortes mit Höhe ü.N.N. Standortname = Rettungspunkt!
- 2 Zielfeld:** mit Namen der nächsten Wegweiserstandorte und Entfernung in Kilometer dorthin. Ggf. Piktogramme mit Infos zu ÖPNV, Gastronomie, Infrastruktur.
- 3 Leitende Wegraute:** bei Fernwanderungen auch Nennung des Wegnamens.
- 4 Tourenschild:** mit eigenem Zeichen am Wegweiser. Zwischen den Pfosten leitet die jeweilige Raute.



Foto: © HochschwarzwaldTourismus, Hannes Kütza



Premiumwandern im Hochschwarzwald

Wanderfreunde finden auf über 2.050 Kilometern ausgeschilderten Wegen das ganze Jahr über alles, was ihr Herz begehrt. Wanderlust, Abenteuer und großartige Ausblicke auf Wälder, Berge und Seen sind garantiert.

Die 13 Hochschwarzwälder Genießerpfade sind größtenteils als Rundtouren ausgeschildert. Diese Wege kombinieren hinreißend schöne Naturlandschaften mit idealen Einkehrmöglichkeiten.

Alle Genießerpfade sind zusätzlich als Premiumwanderwege vom Deutschen Wanderinstitut zertifiziert. Premium deshalb, weil sie unter ständiger Prüfung stehen, naturnahe Wanderwege abseits von Straßen garantieren und besondere Genusslebnisse bereithalten.

Die roten Schilder mit dem blauen Logo zeigen dir an Abzweigungen die Richtung deiner Tour an. Dazwischen kannst du dich immer wieder an den blauen Genießerpfad-Schildern orientieren.



Detaillierte Informationen und Kartenmaterial zu den Premium-Wanderwegen findest du unter: hochschwarzwald.de/geniesserpfade

Was ist Heilklima?

Weitläufige Wiesen, idyllische Dörfer und herrliche Weitblicke. Beim Vital-Wandern im Hochschwarzwald kannst du neue Kraft tanken und gleichzeitig von der gesundheitsfördernden Wirkung des Höhenklimas profitieren.



Auf 18 eigens dafür ausgewiesenen Vital-Wanderwegen in den staatlich anerkannten heilklimatischen Orten Hinterzarten, Lenzkirch, Saig, Schluchsee, Schönwald, St. Blasien und Titisee fördert das schonende Reizklima das Wohlbefinden auf sanfte Art. Verschiedene vitalisierende Klimatelemente kannst du beim Wandern gleichzeitig erleben und intensiv wahrnehmen. Unterschiedliche Anforderungsprofile der Vital-Wanderwege ermöglichen dir, die Klimareize dosiert zur Steigerung der Vitalität einzusetzen.

Der Körper lernt, auf unterschiedliche Reize, wie veränderte Temperatur oder Sauerstoffkonzentration zu reagieren und Anpassungsprozesse zu aktivieren. So werden beispielsweise Atmung und Kreislauf angekurbelt. Die Kombination aus Bewegung, Naturerleben und der gesundheitsfördernden Wirkung des Höhenklimas trägt aktiv zur Gesundheitserhaltung bei und garantiert gleichzeitig Entspannung. Vital-Wandern in der Höhenklimaregion wirkt daher besonders nachhaltig auf Körper, Geist und Seele.

Alle Infos zum Thema Heilklima:

hochschwarzwald.de/hoehenklima



Bewegung

im Heilklima

Bewegung in der Höhenklimaregion Hochschwarzwald bietet dir einiges: Die belebenden und stärkenden Faktoren von Landschaft, das Farbenspiel der Natur in den Jahreszeiten, die wohltuenden Geräusche wie ein plätschernder Bach oder weite, inspirierende Aussichten machen aus Bewegung einen natürlichen Wirkstoff mit Entspannungsgarantie.

Wie bei jeder sportlichen Aktivität spielen auch beim Vital-Wandern das Alter, der Gesundheitszustand und die Fitness eine Rolle. Daher gilt auch hier: Überfordere dich nicht!

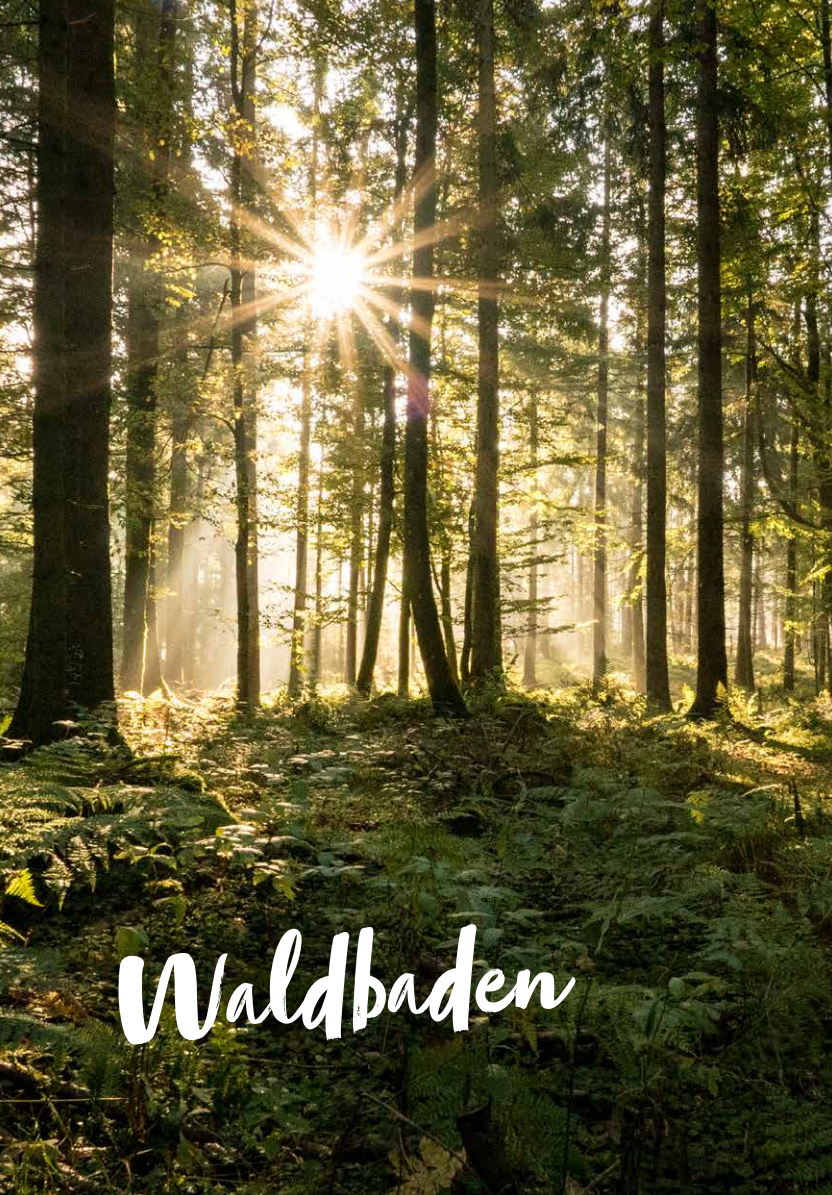
Höhenklimawege

im Hochschwarzwald



- Anforderung: gering
- Anforderung: mittel
- Anforderung: hoch





Waldbaden



Achtsamkeit statt Action

Der entscheidende Unterschied zwischen einem gewöhnlichen Spaziergang und dem Waldbaden liegt im achtsamen Umgang mit sich selbst.

Das beruhigende Grün und die Stille des Waldes lassen die Stresshormone in kürzester Zeit abfallen und bringen die Seele ins Gleichgewicht. Während eines Waldbades wird das Herz messbar ruhiger, der Blutdruck sinkt und das allgemeine Wohlbefinden steigt. Das einzigartige Waldklima spielt dabei eine entscheidende Rolle: Die Baumkronen schirmen die Sonnenstrahlen ab, während die Bäume gleichzeitig Wasser verdunsten. Dies führt selbst an heißen Sommertagen zu angenehm kühlen Temperaturen und einer höheren Luftfeuchtigkeit als an anderen Orten.

Ein Aufenthalt im Wald ermöglicht es, dem Trubel zu entkommen, eine Auszeit zu nehmen und natürliche Wohlfühlreize zu erleben.



Du möchtest wissen, was man alles beachten sollte beim Waldbaden?

Wir haben für dich eine Anleitung erstellt:

hochschwarzwald.de/waldbaden

Erhol dich!

Heilbäder und Kurorte Marketing GmbH
Baden-Württemberg
Esslinger Str. 8 · 70182 Stuttgart
info@heilbaeder-bw.de · naturerholt.de



In den Heilbädern und Kurorten in Baden-Württemberg. Finde heraus welcher Urlaubstyp du bist und entdecke passgenaue Erholungsangebote inmitten der Natur. Jetzt deine ganz persönliche Auszeit finden:

[naturerholt.de](https://www.naturerholt.de)



Bergwelt Todtnau



Vom lieblichen Wiesental bis zum Südhang des subalpin geprägten Feldbergmassivs erstreckt sich die Bergwelt Todtnau zwischen 600 und 1.386 Höhenmetern. Durch seine Lage zwischen den höchsten Schwarzwaldbergen bieten sich Wandertouren in verschiedenen Schwierigkeitsgraden mit schöner Aussicht auf den Schwarzwald an.



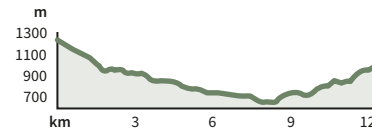
lass dich inspirieren!



GENIESSERPFAD

Wasserfallsteig

Du startest deine Tour vom Feldbergpass zur Wiesenquelle. Über den Hebelweg gelangst du oberhalb des Bundesleistungszentrums zum Fahler Wasserfall **1**. Weiter talwärts gehst du nach Brandenberg **2** und weiter durch die urige Wolfsschlucht nach Todtnau. Durch das Stadtzentrum gelangst du in den Wald, durch den du bis zum Todtnauer Wasserfall **3** wanderst. Weiter geht es in den Ortsteil Todtnauberg **4**, wo der Wasserfallsteig am Hotel Sternen endet.



📍 August Euler Platz, Feldberg oder Hotel Sternen, Todtnauberg

🏠 12,4 km ⌚ 4:00 h

📈 411 m 📉 623 m

Kondition: ●●●●○

Begebar: Mai-Oktober



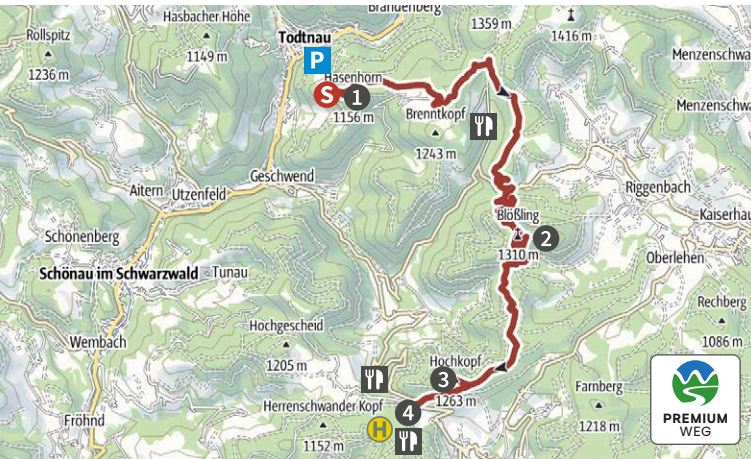
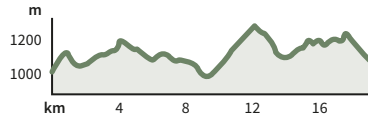


GENIESSERPFAD *Turmsteige*

Die Tour startet in Richtung Aussichtsturm Hasenhorn zur Gisibodenalm ①. Über den Brenntkopf, den Präger Boden und das Prägtal gehst du in Richtung Hofeck. Durch viele Serpentinengänge gelangst du bergauf zum aussichtsreichen Blößlinggipfel ②. Über den Blößlingsattel und das Präger Eck gelangst du zu den Aussichtspunkten Hoher Zinken, Ledertschobenstein und zum Hochkopf ③. Am Weißenbachsattel wanderst du weiter vorbei zum Hochkopfhäus ④ und gelangst mit dem Bus wieder zurück nach Todtnau.

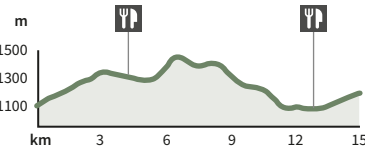
📍 Parkplatz Talstation Hasenhorn, Todtnau
↔ 21,7 km ⌚ 8:00 h
↗ 952 m ↘ 899 m

Kondition: ●●●●●



Von Todtnauberg zum Feldberg

Die Tour führt dich auf den Gipfel des Stübenwasens mit der längsten Bankliege der Welt. Dort folgst du dem Westweg bis zur Todtnauer Hütte und weiter bis zum Feldberggipfel. Vom Gipfelplateau aus nimmst du den Weg zum Feldbergturm mit einem spektakulären Ausblick. Bergab gehst du zum Feldsee und wieder bergauf zum Caritas Haus und mit dem Bus zurück.



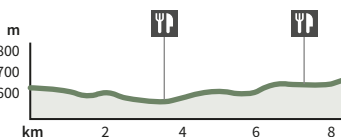
📍 Wanderparkplatz Radschert, Todtnau oder Caritas Haus, Feldberg

↔ 15,05 km ⌚ 4:43 h
↗ 601 m ↘ 525 m

Kondition: ●●●●○

Wanderung in den Gletscherkessel Präg

Auf der alten gut ausgebauten Bahntrasse wanderst du an Schlechttau vorbei in Richtung Geschwend. Der Weg führt dich dann in Richtung Dorfkirche und zum Gisiboden. Weiter zum Prägbach folgst du dem Bachverlauf bis in den steilwandigen Talkessel rund um Präg und weiter in das Ortszentrum. Von hier kannst du den Bus zurück nach Todtnau nehmen.



📍 Silberberghalle, Todtnau

↔ 8,55 km ⌚ 2:00 h
↗ 160 m ↘ 106 m

Kondition: ●●○○○




Breitnau



Auf einer Hochebene östlich von Freiburg liegt auf gut 1.000 Metern Höhe der Luftkurort Breitnau. Malerische Bauernhöfe und Weitsichten über die Berge und Täler des Schwarzwaldes bis hin zum 1.493 Meter hohen Feldberg, dem höchsten Gipfel der Ferienregion, warten auf dich.

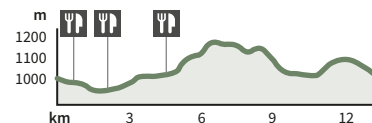


lass dich inspirieren!



Fahrenberger Höhe mit dem Highlight „Land-Sitz“

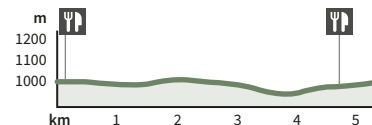
Die Tour führt dich zum Wirbstein, zum Konradenhof und über den Heiligenbrunnen auf die Fürsathöhe. Dort folgst du dem Weg weiter zum Thurner und zur Weißstannenhöhe bis zur Fahrenberger Höhe. Von der vier Meter langen Bank hast du eine unbeschreibliche Aussicht. Über den Ankenbühl kommst du am Naturfreundehaus vorbei und gelangst über Schanz Waldeck wieder nach Breitnau.



- Wanderparkplatz Kirche, Breitnau
- 13,42 km 4:30 h
- 300 m 300 m
- Kondition: ●●●●○

Breitnauer Sonnenrunde

Vorbei am alten Pfarrhof in Breitnau folgst du der Straße weiter ins Hinterdorf. Du kommst an den traditionellen Schwarzwaldbauernhöfen vorbei und kannst dabei den sensationellen Ausblick zum Feldberg genießen. Bei der Kapelle Maria im Moos lohnt sich ein Blick hinein. Der Weg führt dich an der Oberen Mühle vorbei und wieder zurück nach Breitnau.



- Wanderparkplatz Kirche, Breitnau
- 5,4 km 1:45 h
- 76 m 76 m
- Kondition: ●●●●○



Wanderparkplatz Kirche, Breitnau

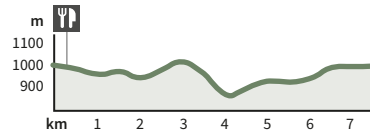
↔ 7,6 km ⌚ 3:00 h

↗ 266 m ↘ 266 m

Kondition: ●●●○○

Durch das saftig grüne Moos zum schroffen Piketfelsen

Der Weg führt dich zur Kapelle Maria im Moos und bergauf vorbei an der Neu-hofsäge, wo du unbedingt einen kleinen Abstecher zum Aussichtspunkt Piketfelsen einlegen solltest. Dieser überrascht dich mit einer spektakulären Aussicht auf das Höllental und den umliegenden Schwarzwald. Zurück folgst du dem Weg zur Mittleren Ravenna und Oberen Ravenna vorbei am Wirbstein.



Wanderparkplatz Kirche, Breitnau

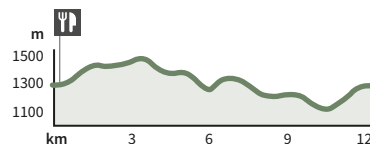
↔ 4,75 km ⌚ 1:45 h

↗ 175 m ↘ 175 m


Kondition: ●●○○○

Breitnauer Roßberg Rundweg

Auf den Roßberg hinauf folgst du dem kurz sehr steilen Weg, bis du oben angekommen auf dem breiten Forstweg durch den Wald gehst. Ein kleiner Fußweg führt dich hinunter vorbei am Hugenweiher und wieder hinauf über saftig grüne Wiesen zum oberen Fahrenberg. Der sonnige Höhenweg führt dich mit beeindruckenden Panoramen am Waldrand entlang zurück ins Dorf.



© Elztalbrennerei Georg Weis



Elztalbrennerei Georg Weis GmbH Wir brennen flüssige Früchte

Seit 1924 steht der Name der Elztalbrennerei Weis für höchste Qualität. Die Edelobstbrände werden nach jahrhundertealter Tradition gebrannt. Destilliert wird in traditionellen dampfbeheizten Kupferkesseln.

Durch die jahrelange Erfahrung verbunden mit aromatischen, vollreifen Früchten aus der Schwarzwaldregion, entstehen Produkte für ein wahres Geschmackserlebnis. Die Vielfalt reicht von Edelobstbränden, über Likörspezialitäten bis hin zu internationalen Spezialitäten.

Elztalbrennerei Georg Weis GmbH
Elzstr. 39-41 · 79261 Gutach im Breisgau
Tel.: +49 (0)7681/4718-0
elztalbrennerei.de





Eisenbach



Die Gemeinde im Schwarzwald verdankt ihren Namen dem Abbau von Brauneisenstein, der hier fast 500 Jahre lang betrieben wurde. Heute ist Eisenbach (Hochschwarzwald) aber vor allem bei Uhrenliebhabern und Wintersport-Nostalgikern beliebt und bietet Wandernden aufgrund der Höhenlage immer wieder ein beeindruckendes Panorama.

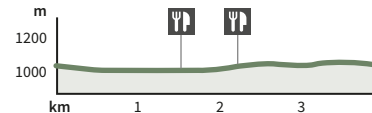


lass dich inspirieren!



Auf dem Höchst

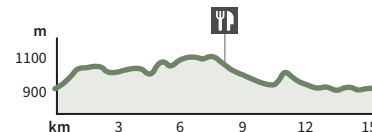
Durch den Wald läufst du in Richtung Schwärzenbach und vorbei am Grillplatz Höchstberg. Die Tour führt dich vorbei an urigen Bauernhäusern in Richtung Hochebene, von wo aus du einen herrlichen Weitblick über den ganzen Hochschwarzwald bis hin zum Feldberg hast – bei guter Fernsicht sogar bis hin zu den Alpen. Auf dem sonnigen Weg am Waldrand entlang gehst du zurück zum Ausgangspunkt.



- Wanderparkplatz auf dem Höchst, Eisenbach
- 3,98 km 1:15 h
- 64 m 64 m
- Kondition: ● ● ○ ○ ○

1. Skilift der Welt in Schollach entdecken

Auf der Höhe läufst du am Waldrand entlang auf den Schollacher Sommerberg. Weiter gehst du in Richtung Rengethof mit einer traumhaften Aussicht auf den Renget mit Teichen und einzelnen Bäumen und vorbei an der Juda-Thaddäus-Kapelle. Auf dem Hochberg kommst du am Schneckenhof vorbei, wo der erste Skilift der Welt stand und folgst dann dem Weg zurück.



- St. Wolfgang Kirche, Schollach
- 15,54 km 4:37 h
- 334 m 334 m
- Kondition: ● ● ● ○ ○



Haus des Gastes, Bubenbach

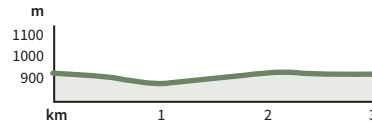
3.03 km 1:30 h

78 m 78 m

Kondition: ● ○ ○ ○ ○

Heilkräuterlehrpfad Bubenbach

Du folgst den Hinweisschildern „Heilkräuter-Lehrpfad“ auf deiner Tour entlang des Waldrandes bis zur Blessinghofkapelle und über Wald- und Wiesenwege wieder zurück zur Ortsmitte. Unterwegs kommst du an 20 Heilkräutern vorbei, die auf Hinweistafeln genauer beschrieben und erklärt werden.



Haus der Natur am Feldberg

Die Ausstellung im Haus der Natur – spannend, informativ und sehr viel Spaß!



Ein Besuch in der interaktiven Ausstellung im Haus der Natur lohnt sich immer – ob vor oder nach der Feldberg-Wanderung! Das Highlight ist der Talking Ranger, der mit viel Humor die Besonderheiten des Feldbergs erklärt. Die virtuelle Ballonfahrt, der Klima-Zeitraffer und das lebendige Geschichtsbuch sind spannend und unterhaltsam für die ganze Familie.

Auch über Wolf und Luchs wird sachlich und humorvoll informiert, und am Harvester-Simulator kann ausprobiert werden, wie Bäume gefällt werden. Für Gruppen sind nach Anmeldung täglich Führungen durch die Ausstellung und in das Naturschutzgebiet Feldberg möglich – ein tolles Erlebnis!

Öffnungszeiten: Täglich, 10 – 17 Uhr, November bis April montags außerhalb der Schulferien in Baden-Württemberg geschlossen. Infos und Anmeldung zu den Führungen direkt bei uns.

Haus der Natur
Dr.-Pilet-Spur 4 · 79868 Feldberg
Tel.: +49 (0)7676/9336-30
naz-feldberg.de






Feldberg



Der höchste Gipfel des Schwarzwaldes erwartet dich - der 1.493 Meter hohe Feldberg. Genieße auf und rund um den Feldberg idyllische Pfade und grandiose Panoramen. Als Startpunkt zu den schönsten Touren durch das Höhenwandergebiet empfiehlt sich die Bergstation der Feldbergbahn auf 1.450 Metern.



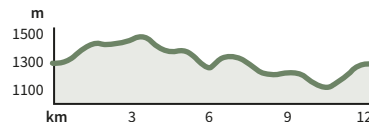
lass dich inspirieren!



GENIESSERPFAD

Feldbergsteig

Direkt nach dem Start (Haus der Natur) ① geht es „knackig“ bergauf und über das Bismarckdenkmal ② zum Feldbergturm ③ und Feldberg-Gipfel ④. Hier hast du einen atemberaubenden Ausblick von der Zugspitze bis zum Mont Blanc. Von dort geht es an schwarzwaldtypischen und urigen Almhütten über schmale Pfade und kleine Brücken am Raimartihof vorbei zum Ufer des Feldsees ⑤. Zum Schluss führt dich die Wanderroute wieder bergauf zum Ausgangspunkt.



- Haus der Natur, Feldberg
- 12,44 km 5:00 h
- 502 m 520 m
- Kondition: ●●●●●
- Begehrbar: Mai - Oktober





Dorfplatz, Altglashütten

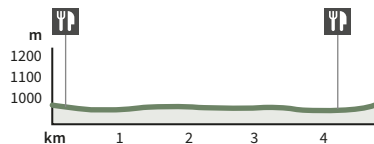
4,77 km 2:00 h

30 m 30 m

Kondition: ●●○○○

Mystischer Weg zum Windgfällweiher

Vorbei an der Kurklinik führt dich ein Waldweg zum malerischen Windgfällweiher – einer der wunderschönen Seen im Hochschwarzwald. Entlang des Seerundwegs bieten sich traumhafte Ausblicke auf den See und in das Landschaftsschutzgebiet. Am Strandbad vorbei folgst du dem Weg in Richtung Falkau und dann zurück zum Ausgangspunkt.



Wanderparkplatz August Euler Platz, Feldberg

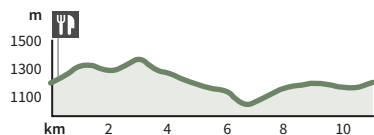
11,1 km 3:32 h

507 m 507 m

Kondition: ●●●●○


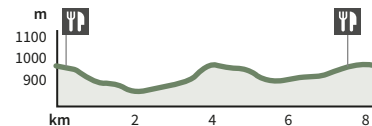
Höhenmeter auf dem Herzogenhorn

Zunächst gehst du den Weg einige Höhenmeter hinauf in Richtung Herzogenhorn bis zum Gipfelkreuz. Die schöne Rundumsicht auf dem Gipfel belohnt dich für die erklommenen Höhenmeter. Beim Abstieg gehst du in Richtung Krunkelbachhütte und kommst am aussichtsreichen Rabenfelsen vorbei. Dort folgst du dem Weg zur Menzenschwander Hütte und wieder zurück zum Ausgangspunkt.



Hofkapellen im malerischen Bärental

Die Wanderung führt dich vorbei an den schönsten Hofkapellen in Bärental. Von der Schmiede über die Hofkapelle im wundervollen Bauerngarten des Bartleshof gehst du zum Michelhof mit seiner neuen Hofkapelle. In Richtung Raimartihof führt dich die Tour zur Hofkapelle des Zipfelhofes und auf dem Feldseeweg in Richtung Bärental erreichst du bei Oberbärental die kleine Benez-Kapelle.



Bahnhof Feldberg, Bärental

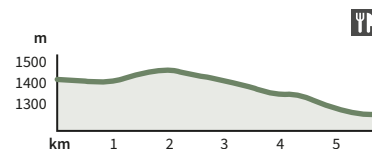
8,4 km 2:34 h

232 m 232 m

Kondition: ●●●●○

Barrierefreier Feldberg Gipfelrundweg

Mit der Feldbergbahn erreichst du den Feldberg mit dem Bismarckdenkmal und erhältst einen atemberaubenden Ausblick auf den Feldsee. Nach der Besichtigung des Feldbergturms mit seiner Aussichtsplattform gelangst du über eine asphaltierte Straße zum Feldberggipfel bevor dich der Weg wieder zum Ausgangspunkt zurückführt.



Feldbergbahn, Feldberg

5,78 km 2:30 h

81 m 253 m

Kondition: ●●●●○



Friedenweiler



Der geheimnisvolle Klosterwald, die imposante Rötenschlucht und der Blütenzauber der Rötenschluchter Wiesen versprechen die perfekte Schwarzwaldlandschaft für ausgedehnte Spaziergänge und Wanderurlaube.



lass dich inspirieren!

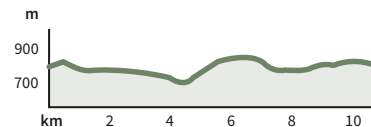


GENIESSERPFAD

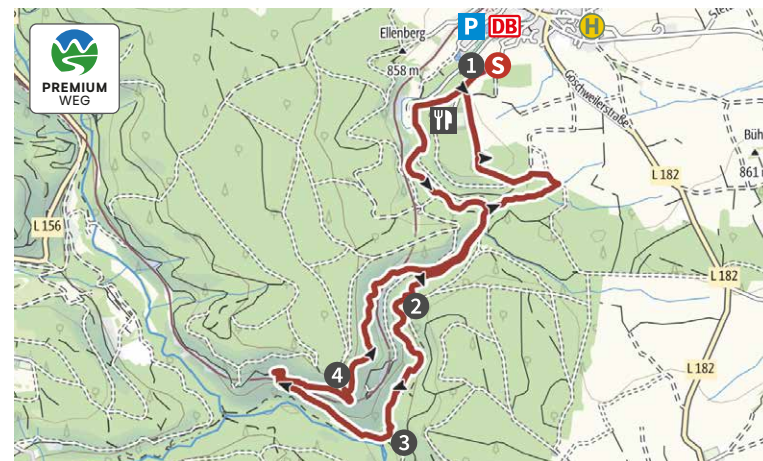
Rötenschlucht

Die Tour führt dich in die schmale, wildromantische Rötenschlucht mit ihren vielen kleinen Wasserfällen. An der Rötenschluchthütte **2** vorbei gelangst du zur Mündung des Rötenschluchts in die Wutachschlucht **3**. Nach einem Anstieg durch den urwüchsigen Wald erreichst du den Aussichtspunkt „Am Hörnle“ **4**. Weiter gehst du in Richtung Krebsgraben und gelangst zum Naturschutzgebiet „Rötenschluchter Wiesen“. Über den Ameisenpfad wanderst du weiter Richtung Rötenschlucht und zurück.

Foto: © Kathrin Schlösser



- Wanderparkplatz Hardt, Rötenschlucht
- 10,98 km 4:00 h
- 275 m 275 m
- Kondition:
- Begehrbar: April–Oktober





Pfarrkirche St. Johannes Baptist, Friedenweiler

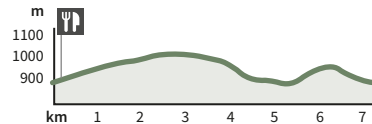
7,33 km 3:00 h

220 m 220 m

Kondition: ● ● ○ ○ ○

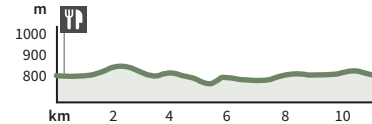
Auf der Höhe zur Schillingskapelle

Du folgst dem Weg in Richtung Klinik bis zur Schillingskapelle. Die Tour führt dich in Richtung Neustadt vorbei am Wiedenkreuz. Bei der Max Engelsmann Hütte hast du einen beeindruckenden Rundblick auf die imposante Gutachtalbrücke und bei guter Sicht sogar bis zu den Alpen. Du folgst dem Weg in Richtung Rudenberg vorbei an Hofkapellen, am Waldrand entlang zur Schillingskapelle und wieder zurück.



Zur Wallfahrtskapelle zum Witterschneekreuz

Du folgst dem Uferweg des Rötensbachs in Richtung Wildpark vorbei an der Grillhütte mit Ausblick auf Rötensbach. Der Waldweg führt dich zu einer kleinen Anhöhe, wo die Wallfahrtskirche Witterschneekreuz und die Kapelle auf dich warten. Anschließend gehst du zurück zur Ortsmitte und nimmst dann den Zug zurück nach Rötensbach oder gehst durch das Naturschutzgebiet „Rötensbacher Wiesen“ zurück.



Rathaus, Rötensbach

11,27 km 3:01 h

94 m 94 m

Kondition: ● ● ● ○ ○



Wanderparkplatz Hardt, Rötensbach

15 km 5:00 h

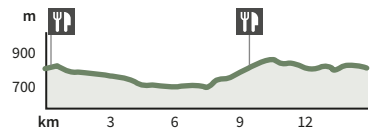
296 m 296 m

Kondition: ● ● ● ● ●

Begehrbar: April-Oktober

Zweischluchtenpfad Rötensbach

Immer am Rötensbach entlang über Stege und Brücken querst du den wilden Bach mit seinen beeindruckenden Stromschnellen und kleinen Wasserfällen bis zur Mündung der Wutach. Weiter gehst du flussabwärts und verlässt die wilde Wutachschlucht beim Räuberschloßle mit dem Tiefblick hinab in die Schlucht. Du folgst dem Weg nach Göschweiler über Felder und Waldstücke wieder zurück.



Schwarzwaldmädel Ferienwohnungen Mit Hallenbad

Franzosenbergstr. 2
79674 Todtnau-Muggenbrunn
Tel.: +49 (0)7671/1284
schwarzwaldmaedel-ferienwohnungen.de



Hotel Imbery Familiengeführter Betrieb

Rathausstraße 14
79856 Hinterzarten
Tel.: +49 (0)7652/91030
hotel-imbery.de






Furtwangen



Natur- und Uhrenliebhaber kommen in Furtwangen voll auf ihre Kosten. In dem historisch bedeutenden Ort für die Uhrenherstellung gibt es viele Ausflugsziele sowie den Donauursprung zu entdecken.

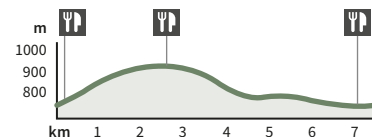


lass dich inspirieren!



Rundweg über die Rabenhöhe

Die Tour führt dich zur Fatima-Kapelle und von dort weiter zum Kohlplatz und zum Raben. Du gehst weiter über das Schochenbachtal nach Schochenbach zur unteren Steinhalde. Entlang des idyllischen Bergbaches wanderst du dann der blauen Raute folgend bis zum Gesundheitszentrum und über den Marktplatz zurück zum Ausgangspunkt.



📍 Stadtkirche St. Cyriak, Furtwangen

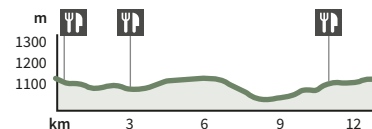
↔️ 7,61 km ⌚ 2:30 h

↗️ 191 m ↘️ 191 m

Kondition: ●●○○○

Von der Donauquelle zum Rohrhardtsberg

Du gehst am Naturfreundehaus Brend in Richtung Brendhäusle und weiter über Siegelwald zum Kolmenkreuz, wo sich ein Abstecher zum Donau-Ursprung anbietet. Vorbei an der Käsmatte und der Spechtanne gehst du zurück zur Martinskapelle. Dort folgst du dem Westweg zu den Günterfelsen und gehst dann zum Startpunkt zurück, wo sich ein Abstecher auf den Aussichtsturm lohnt.



📍 Wanderparkplatz Brend, Furtwangen

↔️ 13,05 km ⌚ 4:00 h

↗️ 183 m ↘️ 184 m

Kondition: ●●●●○



Schwarzwaldhalle, Neukirch

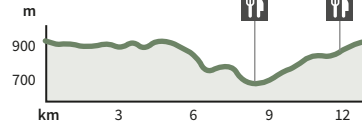
13,08 km 4:00 h

393 m 393 m

Kondition: ●●●●○

Rundweg vom Balzer Herrgott zur Hexenlochmühle

Du durchquerst in sanftem Abstieg das Bregenbachtal und gelangst auf einen Höhenweg, der dich mit schönen Ausblicken in einer großen Schleife durch den Kohlerwald zum Balzer Herrgott führt. Durch den Wald hinab wanderst du zur Hexenlochmühle und folgst dem Bregenbachtal. Vorbei am Rappenfelsen wanderst du am Ufer des idyllischen Bregenbachs entlang zurück zum Ausgangspunkt.



Wandertafel beim Fernhof, Furtwangen

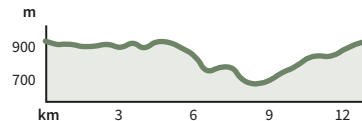
7,23 km 2:10 h

209 m 209 m

Kondition: ●●●●○

Rundwanderung beim Fernkreuz Neukirch

Du folgst der Beschilderung zum Königkreuz und kommst an einer Forsthütte vorbei. Hier stand einst der Königshof, welcher im Jahr 1844 von einer Lawine völlig zerstört wurde. Von dort gehst du zur Kajetankapelle und zum Kohlplatzbildstöckle, von wo du einen herrlichen Ausblick über Neukirch hast. In Richtung Steinberg kehrst du wieder zurück auf die Fernhöhe und zum Ausgangspunkt.

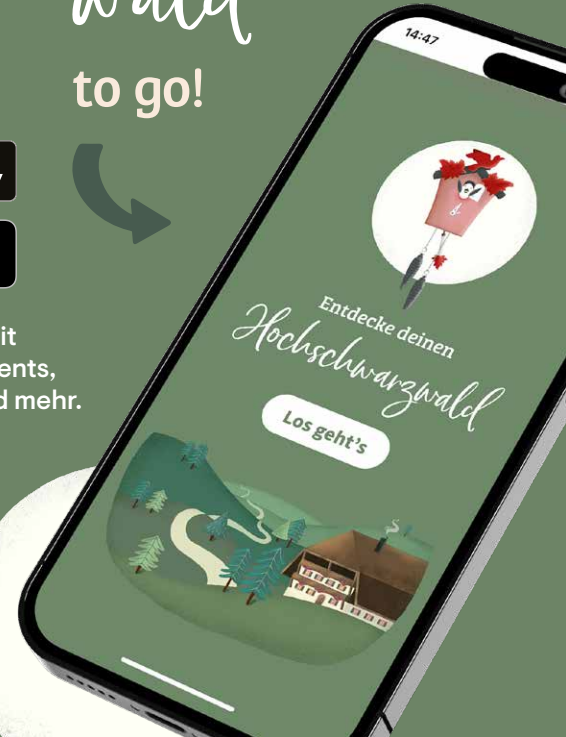


hochschwarzwald.de/app

Dein
*Hoch
Schwarz
wald*
to go!

JETZT BEI
 Google Play

Laden im
 App Store





Grafenhausen



Im Rothauser Land auf 450 bis 1.100 Höhemetern gelegen befindet sich Grafenhausen mit seinem Wahrzeichen dem „Heimatmuseum Hüsl“ sowie der Staatsbrauerei Rothaus, Deutschlands höchstgelegener Brauerei. Bei gutem Wetter kannst du auf ausgiebigen Wandertouren sogar das wunderbare Alpenpanorama genießen.



lass dich inspirieren!



GENIESSERPFAD

Rappenfelsensteig

Über die Herz-Jesu Kapelle **1** gehst du hinab ins Schwarzatal. Vom Rastplatz beim Muckenloch **2** führt dich der „Muckenlochpfad“ über einen schmalen Pfad zum Rappenfelsen **3** und weiter zum Wanderparkplatz Brenden **4**. Durch ein kleines Wäldchen geht es weiter zum Dammwildgehege „Bündt“ **5** und wieder zurück zum Ausgangspunkt.

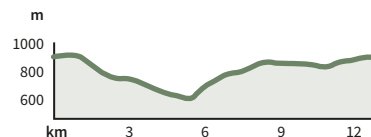


Herz-Jesu Kapelle, Staufen

12,37 km 4:30 h

407 m 407 m

Kondition:





Wanderparkplatz Hüsl, Grafenhausen

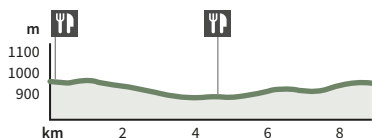
8,91 km 2:30 h

142 m 142 m

Kondition: ●●●○

Waldersinn

Die Tour führt dich durch herrliche Wälder, vorbei an der ältesten Tanne Deutschlands zum Schlüchtsee. Auf dem Promenadenweg, entlang der plätschernden Schlücht, gelangst du nach Grafenhausen. Nach dem Dorfplatz kommst du am Skulpturenpark und am Schwarzwaldhaus der Sinne vorbei. Über weite Wiesen und Weiden wanderst du zurück - bei klarer Sicht begleitet von einem beeindruckenden Alpenpanorama.



Brauerei Rothaus, Grafenhausen

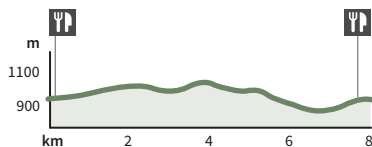
8,09 km 3:30 h

172 m 172 m

Kondition: ●●●○

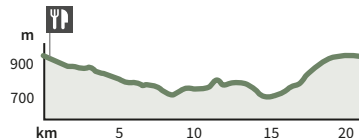
Rothauser Ländle Tour

Auf dem Zäpfleweg beim Brauereigelände erfährst du zunächst viel Wissenswertes über die Brauerei. In Richtung Balzhausen führt dich der Weg über ruhige idyllische Wanderpfade und breitere Wege vorbei an Faulenfürst. Dort kannst du bei klarer Sicht ein wunderbares Alpenpanorama bestaunen. Über Amertsfeld und Brünlisbach gelangst du dann wieder zurück zum Ausgangspunkt.



Streifzug im Rothauser Land

Die Tour führt zunächst zum Schlüchtsee. Dort wanderst du entlang des Promenadenwegs in Richtung Grafenhausen zum Schwarzwaldhaus der Sinne und zum Skulpturenpark. Weiter geht es vorbei an der Schlüchtmühle und der Tannenmühle, bevor du über urige Pfade zum Naturena Badensee und über den Waldlehrpfad nach Birkendorf gelangst. Der Bus bringt dich anschließend zurück.




Wanderparkplatz Hüsl, Grafenhausen

21,36 km 5:00 h

977 m 705 m

Kondition: ●●●○



Schwarzwaldhaus der Sinne Gugge-mache-wunderfitze

Schulstraße 1
79865 Grafenhausen
Tel.: +49 (0)7748/52048
schwarzwaldhausdersinne.de



Naturparkhotel Grüner Baum Auszeit im Grünen Baum

Schaunslandstraße 3
79674 Todtnau
Tel.: +49 (0)7671/918440
schwarzwald-naturparkhotel.de






Häusern



Auf einem Hochsattel zwischen 700 und 1.100 Metern Höhe liegt die Gemeinde Häusern. Das höchstgelegene Waldfreibad Deutschlands lädt dich zu einer kühlen Erfrischung nach einer ausgiebigen Tour im Wanderparadies mit Ausblicken auf das 200 Meter tiefer gelegene Albtal ein.


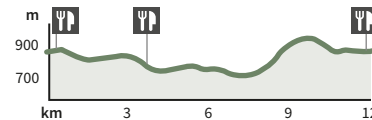







lass dich inspirieren!



Schluchten, Steige und Kultur


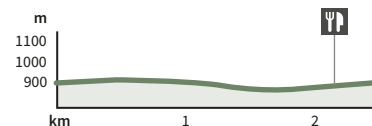
Durch das Windbergtal und die wildromantische Windbergschlucht wanderst du zu den Windbergwasserfällen in Richtung St. Blasien. Vom Dom in St. Blasien folgst du der Beschilderung in Richtung Albstausee. Über den Albseesteg gelangst du auf den Albsteig, welcher dich wieder zurück nach Häusern führt. Vom Sportplatz wanderst du über den Waldlehrpfad wieder zurück zum Ausgangspunkt.







-  Rathaus, Häusern oder Dom, St. Blasien
-  12,15 km  4:30 h
-  368 m  368 m
- Kondition:

Panoramaweg Häusern

Vorbei an der Wassertretstelle lässt du die Wittlisberger Kapelle hinter dir und genießt den Panoramablick ins Albtal bis du den Albstausee entdeckst – bei klarer Sicht mit Blick bis zu den Alpen. An Wiesen und Weiden vorbei und durch ein schattiges Waldstück hindurch kommst du am Bildstöcklebrunnen vorbei, bevor du wieder nach Häusern zurückkehrst.



-  Wittlisberger Kapelle, Häusern
-  2,49 km  0:41 h
-  49 m  50 m
- Kondition:



Rathaus, Häusern

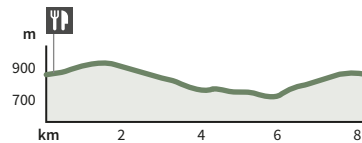
8,3 km 3:20 h

230 m 230 m

Kondition: ●●●○

Rundwanderung Schwarzabruck

Durch den Ort und vorbei am Naturfreudehaus folgst du dem Weg zur B500 und überquerst diese in Richtung Mahlerhöhle. Entlang des Flusses „Schwarza“ gehst du bis zum Pumpspeicherkraftwerk Schwarzabruck, wo du zu verschiedenen Terminen an einer Führung teilnehmen kannst. Über den Schwarzabruckweg gelangst du zurück zum Ausgangspunkt.



Albtalblick Ankommen und Wohlfühlen

St.-Blasier Straße 9
79837 Häusern
Tel.: +49 (0)7672/93000
albtalblick.de



Hotel Kesslermühle Erlebe die Harmonie von Natur und Luxus



In der Kesslermühle erwartet dich die Verbindung von modernem Luxus und der Herzlichkeit eines familiengeführten Hotels.

Entdecke den Hochschwarzwald bei geführten Wanderungen oder erkunde das große Wanderwegenetz direkt vor der Tür auf eigene Faust. Unser Wanderbus bringt dich zu den schönsten Wanderausgangspunkten. An der Rezeption erhältst du Wanderkarten, Tipps für Touren und Stöcke, auf dem Zimmer wartet dein Wanderrucksack. Beim Frühstücksbuffet kannst du dir ein Vesper einpacken, bis du am Abend das 6-Gang Wahlmenü genießt.

Für die Entspannung nach dem Wandern erwartet dich die herrliche Sonnenterrasse mit Kaffee & Kuchen (für alle geöffnet), fünf verschiedene Saunen sowie ein Hallenbad und Infinity-Außenpool oder eine Massage für müde Beine in unserem Spa-Bereich.

Viel Vergnügen wünscht Familie Meisinger und das Kesslermühleteam.

Hotel Kesslermühle
Erlenbrucker Str. 45 · 79856 Hinterzarten
Tel.: +49 (0)7652/1290

kesslermuehle.de





Hinterzarten



Berglandschaften geprägt von dichten Wäldern, weiten Wiesen, klaren Bergseen und einem geheimnisvollen Hochmoor erwarten dich in Hinterzarten. Hier findest du die perfekte Kombination aus hochwertigen Wellness- und Gesundheitsangeboten und einem großen Wanderwegenetz.



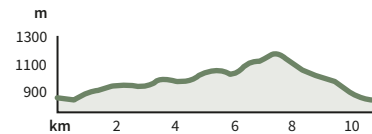
lass dich inspirieren!



GENIESSERPFAD

Säbelthomaweg

Der Säbelthoma erwartet dich im Kurpark und hält während der gesamten Wanderung spannende Informationen für dich bereit. Auf dem Westweg gehst du zunächst zu dem im Naturschutzgebiet liegenden Mathisleweiher **1**. Leicht bergauf geht es weiter zum Häuslebauernhof **2**, wo du den grandiosen Blick auf das Feldbergmassiv genießen kannst **3**. Über die Aussichtspunkte Bisten, Windeckkopf **4** und Vincenz-Zahn-Felsen führt die Route dich wieder zurück.



- Kurhaus, Hinterzarten
- 10,9 km 4:00 h
- 325 m 325 m

Kondition: ●●●●○





Kurhaus, Hinterzarten oder Hofgut Sternen, Breitnau

7,25 km 2:30 h

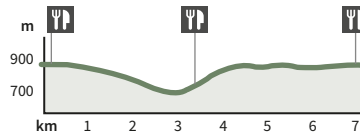
174 m 174 m

Kondition: ●●●○○

Begebar: April-Oktober

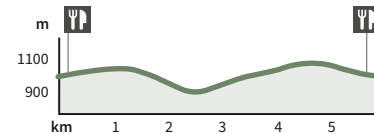
Heimatpfad Hochschwarzwald

Du folgst dem Weg in Richtung Löffeltal und kommst an verschiedenen Sägen, der Seilerei und der Wohn-Mahl-Mühle vorbei, bevor du zum Hofgut Sternen kommst. Direkt dahinter erwarten dich das bekannte Ravennaviadukt und die wildromantische Ravennaschlucht. Über die Schule Birklehof oder den Rössleberg und das Hochmoor gehst du zurück.



Rund um Alperstbach

Über den Klausenpass führt dich die Tour zum Wegkreuz Sägehofwald. Über den Forstweg erreichst du den Winteracker und lässt den Weberhansenhof hinter dir. Die Beschilderung führt dich in Richtung der Hinterwaldkopfhütte und du gehst dann entlang der Wald- und Wiesenwege zum Wegkreuz am Dr. Ganter Weg, vorbei am Hanselehof und wieder zurück zum Ausgangspunkt.



Wanderparkplatz Gasthaus zum Engel, Hinterzarten

5,89 km 2:00 h

242 m 242 m

Kondition: ●●●○○



Bahnhof, Hinterzarten

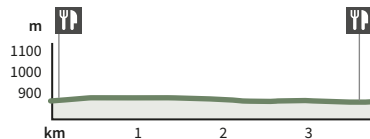
3,79 km 1:30 h

23 m 23 m

Kondition: ●●○○○

Hochmoor Rundweg

Der Weg führt dich auf einem Rundweg ins Naturschutzgebiet Hinterzartener Moor und hindurch. Nach einem Wegstück entlang an Wiesen und Weiden folgst du dem Moorquerweg auf einem Steg und entdeckst das Moor genauer. Über den idyllisch gelegenen Grillplatz und an der Földiklinik vorbei gelangst du wieder zum Ausgangspunkt zurück.



Hotel Thomahof Sternstunden für Genießer

Erholung und kulinarische Genüsse an einem Ort mit traumhafter Natur und herzlicher Gastfreundschaft. Der ausgezeichnete Wellnessbereich mit über 1.000 qm ist deine Oase zum Ausatmen und Innehalten.

Wir freuen uns auf dich!

Erlenbrucker Straße 16
79856 Hinterzarten
Tel.: +49 (0)7672/1230
thomahof.de






Lenzkirch



Mitten im Herzen des Schwarzwaldes zwischen Titisee, Feldberg, Schluchsee und der wildromantischen Wutachschlucht liegt Lenzkirch. Der familienfreundliche Ort ist der ideale Ausgangspunkt für Wanderungen, unter anderem rund um den 1.192 Meter hohen Hochfirst oder den malerischen Windgfällweiher.



lass dich inspirieren!



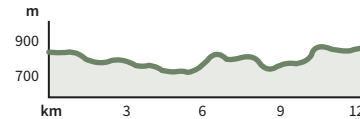
GENIESSERPFAD

Viadukt- und Schluchtentour

Vorbei an einer kleinen Kapelle **1** führt dich die Tour auf engen Pfaden zum beeindruckenden Höllochfelsen **3**. Parallel zur Haslach gehst du zur Mündung in die Wutach. Du folgst der Wutach ein Stück und steigst über Steinfelder aus der Schlucht, wo sich dir der Blick über die Weite des Gutachtals eröffnet. Über die historische Bahntrasse **4** mit den imposanten Viadukten gehst du zurück.



- Rathaus, Kappel
- 12,5 km 4:00 h
- 323 m 283 m
- Kondition: ●●●○○
- Begehrbar: April-Oktober





GENIESSERPFAD

Hochschwarzwälder Hirtenpfad

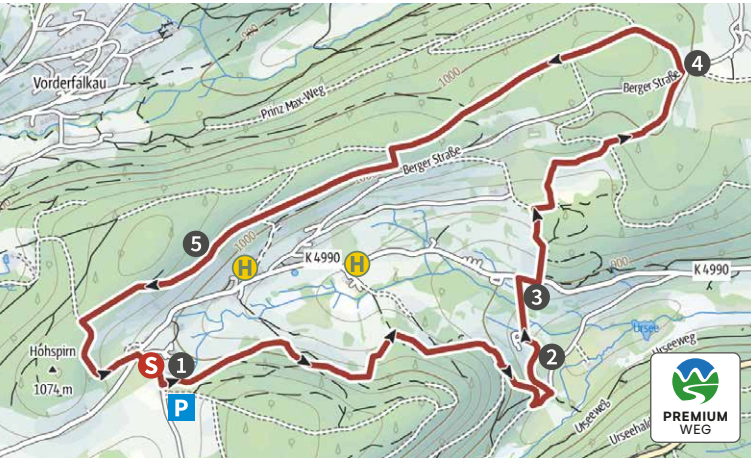
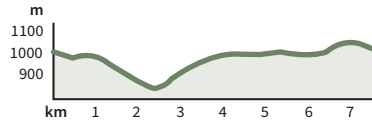
Auf der Raitenbucher Höhe **1** startest du deine Tour mit einem ersten grandiosen Ausblick. Du wanderst durch das Tal hinab zum Möslehof **2** mit seiner einzigartigen Blumenpracht. Über die Raitenbucher Straße **3** und vorbei am Rastplatz beim „Alten Ahorn“ **4** geht es wieder bergauf zum Luzenhäusle **5**, weiter zum höchsten Punkt des Pfades und zurück zum Startpunkt deiner Tour. Entlang der Pfade der früheren Hirtenbuben erlebst du ihre Geschichten.

Wanderparkplatz Hirtenpfad, Raitenbuch

7,84 km 3:00 h

225 m 225 m

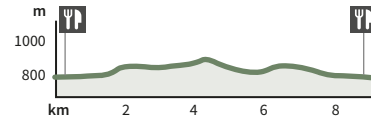
Kondition: ●●●○○



HÖHENKLIMAWEG

Lenzkirch Urseeweg

Der Weg führt dich am Mühlrad vorbei durch den Kurpark über einen schmalen Weg entlang des Bachs zur Urseetalbrücke. Über das Silberbrünnle mit der Kneippanlage geht es weiter, bis du einen beeindruckenden Blick in das Tal des Ursees erhältst, wo heute noch ein Hochmoor erhalten ist. Du nimmst den Weg entlang des lichten Waldrands vorbei am Möslehof und der Urseebachbrücke zurück.



Kurhaus, Lenzkirch

9,27 km 2:35 h

104 m 103 m

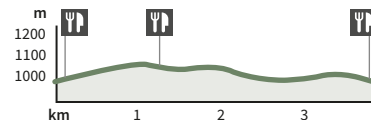
Kondition: ●●●○○



HÖHENKLIMAWEG

Saiger Panoramaweg

Über den Hochfirstweg und den Turmweg kommst du zum lichten Wald, wo du die erfrischende, würzige Luft genießen kannst. Entlang eines kleinen Pfades am Waldrand kommst du am Vitenhof vorbei. Auf deinem Weg über Weiden und Wiesen zurück zum Ausgangspunkt kannst du den wunderbaren Ausblick über Saig genießen.



Haus des Gastes, Saig

3,89 km 1:10 h

83 m 83 m

Kondition: ●●○○○





Löffingen

Mit seinem historischen Marktstädtchen und der direkten Lage am größten Canyon Deutschlands, der Wutachschlucht, hat Löffingen einiges zu bieten. In den Wäldern des Hochschwarzwaldes und der offenen, hügeligen Landschaft der Baar kannst du ausgedehnte Spaziergänge und anspruchsvolle Wanderungen unternehmen.




lass dich inspirieren!



GENIESSERPFAD

3-Schluchten Tour

Genieße deine Tour durch die drei Schluchten Wutach- ①, Gauchach- und Engeschlucht. Auf einem Teilstück des Schluchtensteigs gelangst du in die wildromantische Gauchachschlucht ②. Im Wanderheim Burgmühle ③ kannst du eine kleine Verschnaufpause von deiner Entdeckungstour durch das Schluchtenparadies machen. Durch die anspruchsvolle Engeschlucht ④ gelangst du wieder zurück zum Ausgangspunkt deiner Tour.



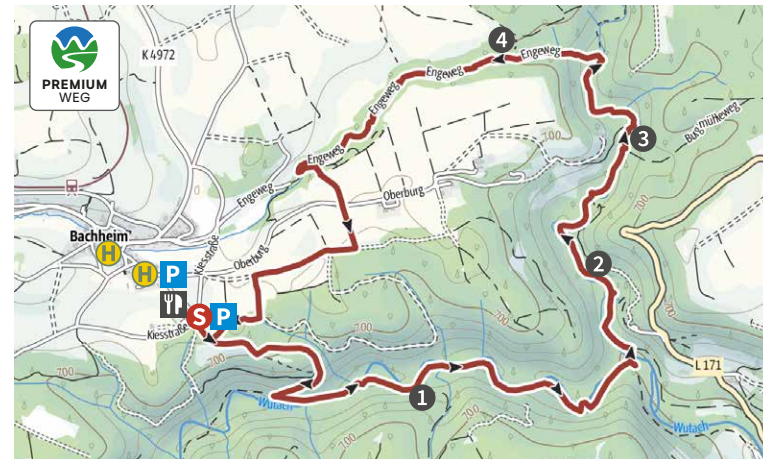
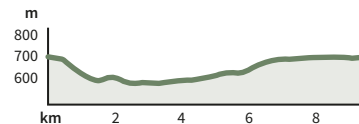
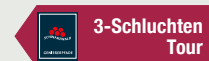
📍 Wanderparkplatz Drei-Schluchten-Halle, Bachheim

↔️ 9,64 km ⌚ 3:20 h

↗️ 301 m ↘️ 232 m

Kondition: ●●●●○

Begehrbar: Mai-Oktober





Wanderparkplatz
Wutachmühle, Wutach

↔ 12,49 km ⌚ 5:00 h

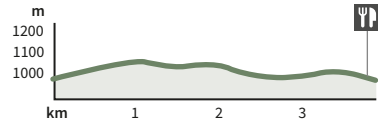
↗ 433 m ↘ 350 m

Kondition: ●●●●○

Begebar: Mai-Oktober

Die Wutachschlucht erleben!

Du gehst flussaufwärts und bestaunst im engen Tal steile Wald- und Felsflanken. Am Kanadiersteg vorbei gehst du in Richtung Bachheim und über den Rümlelesteg zum Wutachaustritt, wo das zuvor versickerter Wasser eindrucksvoll aus dem Berg sprudelt. Entlang an imposanten Felsgalerien wanderst du vorbei an eindrucksvollen Wasserfällen nach Bad Boll und bis zur Schattenmühle.



Kurpark, Reiselfingen

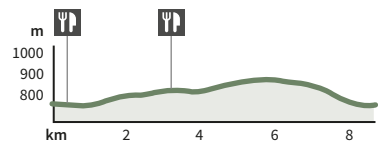
↔ 8,75 km ⌚ 2:30 h

↗ 137 m ↘ 137 m

Kondition: ●●○○○

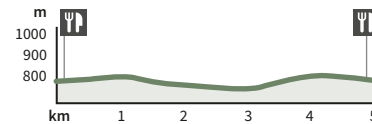
Dolinentour

Du wanderst bei herrlichen Ausblicken über weite Wiesenlandschaften zunächst nach Göschweiler. Von dort aus setzt du deine Tour zu den Rosshag-Dolinen fort. Diese bilden bemerkenswerte Beispiele der für die Region typischen Karstlandschaft. Auf deiner Wanderung erfährst du Spannendes über die Geschichte und die Ursachen des plötzlichen Einbruchs der Dolinen im Winter 1954.



Heilkräuterlehrpfad

Vorbei am Rathaus gehst du durch das Mailänder Tor zum Ortsende, wo dich der Heilkräuterpfad erwartet. Hinweistafeln erklären dir auf dem Rundweg die Wirkungsweise von 26 Heilkräutern. Ein Pfad führt dich weiter zur Oele und dann entlang des Waldrandes, wo sich schöne Ausblicke über das Mauchachtal öffnen. Entlang der Mauchach gelangst du wieder zurück.



Rathaus, Löffingen

↔ 5,07 km ⌚ 2:00 h

↗ 100 m ↘ 100 m

Kondition: ●●○○○



Hotel Gasthaus Hirschen Schwarzwald- hotel mit Herz



- komfortable Zimmer und Bäder
- gemütliche Gasträume
- gute badische Küche
- Forellen- und Wildspezialitäten
- romantische Gartenwirtschaft
- Bushaltestelle am Haus
- direkt am Wanderwegenetz
- direkt am Wasserfallsteig

Kapellenstraße 1
79674 Todtnau-
Brandenburg
Tel.: +49 (0)7671/1844
**hirschen-
brandenburg.de**






Schluchsee



Am gleichnamigen größten Schwarzwaldsee gelegen befindet sich Schluchsee auf einer Höhe zwischen 930 und 1.300 Metern. In Schluchsee, dem Wassersportzentrum des Schwarzwaldes, warten wunderschöne Wandertouren durch die umliegenden Wälder und rund um den See.



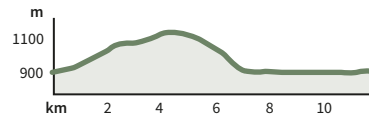
lass dich inspirieren!



GENIESSERPFAD

Schluchseer Jägersteig

Durch das Eingangsportal des Schluchseer Jägersteigs wanderst du durch den Bannwald zum Hanselefelden und über den Ahaberg in Richtung Bildstein. Hier kannst du auf dem „Pirschpfad“ ① spannende Entdeckungen machen oder den direkten Weg zum Aussichtspunkt Bildstein ② nehmen. Weiter geht es hinab nach Unteraha über die Bootsanlegestelle ③ zur Amalienruhe ④ und durch den Ort wieder zurück.



📍 Parkplatz „Im Wolfsgrund“, Schluchsee

🏠 11,95 km ⌚ 4:00 h

⬆️ 238 m ⬆️ 239 m

Kondition: ●●●○○





Kurhaus, Schluchsee

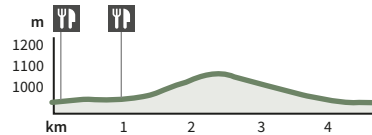
4,7 km 1:22 h

136 m 139 m

Kondition: ●●○○○

Rundwanderung zum Riesenbühlturnm

Du wanderst von der Ortsmitte auf einem schmalen, etwas anspruchsvollen Pfad hinauf zum Riesenbühlturnm. Der Aufstieg wird mit einer grandiosen Aussicht auf den Schluchsee und die umliegende Landschaft belohnt – je nach Wetter bis zu den Alpen. Vorbei am kleinen Rastplatz gehst du über breite Forstwege durch den Wald wieder zum Ausgangspunkt.



Bahnhof, Schluchsee

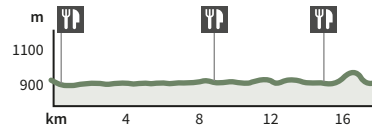
17,76 km 5:45 h

81 m 74 m

Kondition: ●●●○○

Seerundweg Schluchsee

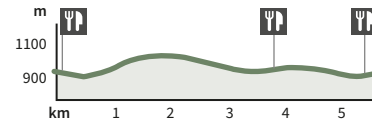
Die Wanderung führt dich direkt am See entlang, zunächst vorbei an der aussichtsreichen Amalienruhe. Zahlreiche kleine Strandabschnitte laden bei schönem Wetter zu einem erfrischenden Bad im See ein. Dein Weg führt dich weiter auf naturbelassenen Wegen umrandet von heimischen Wäldern zur Staumauer und immer entlang des Sees zum Ausgangspunkt.



HÖHENKLIMAWEG

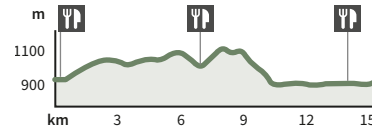
Schluchsee Wurzelpfad

Auf schmalen Pfaden gehst du bergauf, wo du in den Wald gelangst und seine Stille genießt. Am höchsten Punkt deiner Tour angekommen, gelangst du in lichterem Wald und offeneres Gelände und folgst dem Weg Richtung Seebrugg. Auf einem kleineren Waldpfad gehst du fast zum See hinunter, während du die Aussicht auf die Staumauer genießt und wieder zum Ausgangspunkt zurückkehrst.



Wanderung zu den Schluchseer Höhe(n)punkten

Durch den Ort folgst du dem Weg in Richtung Sportplatz und weiter zum Riesenbühlturnm, wo du mit einer herrlichen Aussicht belohnt wirst. Durch den Wald führt dich die Tour nach Fischbach und weiter zum Bildstein – mit grandiosem Blick auf den Schluchsee und bis hin zu den Alpen. Vorbei an Strandabschnitten am See gelangst du zur idyllischen Amalienruhe und wieder zurück.



Kurhaus, Schluchsee

5,64 km 1:35 h

143 m 161 m

Kondition: ●●○○○



Rathaus, Schluchsee

14,99 km 4:45 h

326 m 327 m

Kondition: ●●●●○



Schonach



Dank der ersten weltgrößten Kuckucksuhr hat es Schonach bereits ins Guinness Buch der Rekorde geschafft. Dieses einzigartige Stück Uhrengeschichte kannst du heute sowohl von außen als auch von innen besichtigen. Draußen locken Ausflugsziele, wie der sagenumwobene Blindensee oder das Naturschutzgebiet Rohrhardsberg.



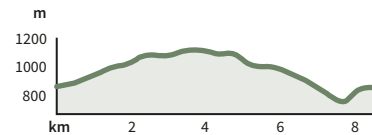
lass dich inspirieren!



GENIESSERPFAD

U(h)rwaldpfad Rohrhardsberg

Durch urige Wälder führt dich die Tour hoch zum Gipfel des 1.163 m hohen Rohrhardsberges ①. Von dort gehst du hinab zum denkmalgeschützten Ochsenhof ② und weiter zur Walderlebnisstation mit dem Holzauerhuhn. Entlang der Elzwasserfälle ③ kehrst du an die Mühlebühlbrücke zurück. Im Sommer zieren Kuckucksuhren in allen Formen und Farben die Wälder und sorgen für ein besonderes Wandererlebnis!



📍 Parkplatz Mühlebühl, Schonach

← 8,72 km

⌚ 4:00 h

↗ 366 m

↘ 366 m

Kondition: ●●●●○





📍 Haus des Gastes, Schonach

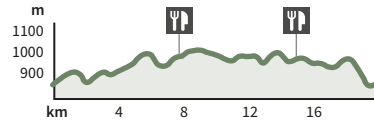
↔️ 19,8 km ⌚ 5:30 h

↗️ 371 m ↘️ 371 m

Kondition: ●●●○○

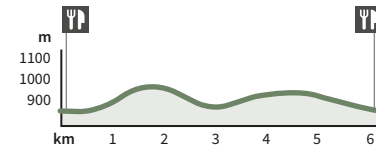
Paradiestour Waldernweg

Die Tour führt dich vorbei an der Sprungschanze zum Reinertonshof und dem Küberhäusle. Unterwegs hast du die Möglichkeit einen Abstecher bei den Triberger Wasserfällen zu machen. Andernfalls läufst du weiter zur Weißenbacher Höhe und folgst dem Weg zum Hochmoor Blindensee, wo du die unberührte Natur genießt. Über die Wilhelmshöhe und den Naturwaldpfad kommst du zurück.



Zur Laubwaldkapelle übers Holz

Durch den Kurpark führt dich die Tour bergauf in den Wald hinein bis zum Holzeck. Über den Trimm-Dich-Pfad erreichst du den Laubwald und die Laubwaldkapelle. Zurück auf dem Ursprungsweg gelangst du zum Standort Holz. Immer zurück Richtung Ausgangspunkt hast du jetzt einen herrlichen Blick ins Gutachtal.



📍 Haus des Gastes, Schonach

↔️ 6,29 km ⌚ 1:30 h

↗️ 189 m ↘️ 189 m

Kondition: ●●○○○



📍 Haus des Gastes, Schonach

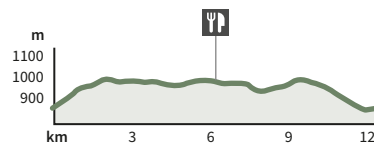
↔️ 12,44 km ⌚ 4:00 h

↗️ 214 m ↘️ 215 m

Kondition: ●●●●○

Rund um Schonach

Aus dem Ort hinaus führt dich der Weg vorbei an der Sparkasse in Richtung Blindensee. Durch das beeindruckende Naturschutzgebiet gelangst du zur „Vorderen Vogte“ und genießt hier den Blick auf den Rohrhardsberg. Über das Herrenkreuz gelangst du zur Wilhelmshöhe, von wo aus du mit ständigem Blick auf Schonach zurückwanderst.






Schönwald



Mit einer Lage auf 1.000 Metern Höhe gehört Schönwald zu den höchstgelegenen Orten in Deutschland. Auf dem 58 km langen Wanderwegenetz lassen sich eine Vielzahl von Wanderungen durch die beeindruckende Schönheit der umliegenden Wälder und des Blindensees unternehmen.



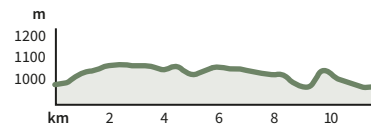
lass dich inspirieren!



GENIESSERPFAD

Heilklima-Steig

Der Tour entgegen dem Uhrzeigersinn folgend gelangst du zur Adlersprungschanze **1** und weiter auf einem schmalen Pfad durch den fast schon märchenhaften Wald zur Sonnenbadestation „Auf der Höh“. Auf Wiesen- und Waldpfaden gelangst du über die Katharinenhöhe zur Himmelswiese **2** und auf den Höhenweg, wo dich traumhafte Ausblicke auf Schönwald und die Schwarzwaldlandschaft erwarten. Den Wiesenpfad bergauf folgend wanderst du zur Ochsenhöhe **3**, bis dich ein Pfad zum Doppel-Skilift und zurückbringt.



- Rathaus, Schönwald
- 11,64 km 4:30 h
- 228 m 219 m
- Kondition: ●●●○





Wanderparkplatz Gutenhöhe, Schönwald

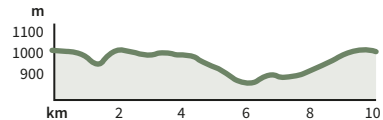
10,26 km 2:15 h

220 m 220 m

Kondition: ●●●●○

Paradiestour Prisentäl

Am oberen Rand des Prisentäls bietet sich dir ein spektakulärer Panoramablick über das Prisen- und Gutachtal. Auf schmalen Naturpfaden gehst du hinab ins Prisentäl und dann wieder bergan, durch den Wald mit Panoramablick auf Schönwald. Dem Weg in Richtung Bobbahn folgend gelangst du über das Blindenhäusle zur Geutsche und schließlich bergan zurück zum Ausgangspunkt.



Rathaus, Schönwald

6,1 km 1:30 h

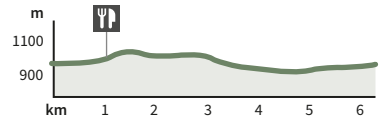
139 m 146 m

Kondition: ●●○○○

HEILKLIMAWEG

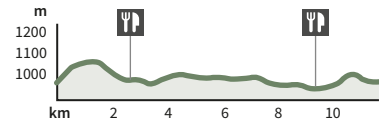
Escheckrunde

Vorbei am alten Hilfhof durchquerst du das Tal bis zur alten Escheckstraße und dann bergauf bis zur Escheck. Weiter durch das Basertal und über das Höfle gelangst du zum Denkmal der Geburtsstätte der Kuckucksuhr, welches an den Schönwälder Uhrmacher Franz Ketterer erinnert, welcher um 1737 die erste Kuckucksuhr an dieser Stelle gebaut hat. Über Moos und Sägloch gelangst du wieder zurück.



Wanderung zum Blindensee

Durch den Zinswald führt dich der Weg in das Naturschutzgebiet Briglirain. Mit vielen schönen Ausblicken gehst du weiter über die Vogte und Weißenbacher Höhe zum Weißenbacherwald und gelangst schließlich zum idyllischen und einzigartigen Naturschutzgebiet Blindensee, um das sich einige Sagen ranken. Über Blindenhof und Blindenhäusle wanderst du wieder zurück.



Rathaus, Schönwald

11,69 km 3:00 h

254 m 253 m

Kondition: ●●●●○





St. Blasien



Schwarzwald-Kultur pur findest du in einem der traditionsreichsten Urlaubsorte des Schwarzwaldes. Der imposante Dom St. Blasius, die drittgrößte Kuppelkirche ganz Europas, sowie die Menzenschwander Wasserfälle am Südhang des Feldbergs locken für ein intensives Naturerlebnis.



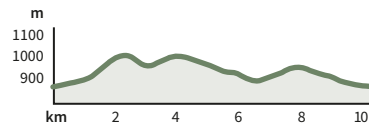
lass dich inspirieren!



GENIESSERPFAD


Menzenschwander Geißenpfad

Vorbei an einigen eindrucksvollen alten Schwarzwald-Höfen wanderst du zur Flößer's Rast **2** mit traumhaftem Ausblick. Durch das Klusenbachtal geht es auf idyllischen Pfaden talwärts zu den Menzenschwander Wasserfällen **3** und von dort über den Menzo-Weg zu den beiden Radon- und Fluorit-Quellen **4**. Über die Krunkelbach-Weiden und den Teerweg begibst du dich zum Sägehütte und übers Ellerwegle wieder zurück.



- Mösle Parkplatz, Menzenschwander
- 10,79 km 4:00 h
- 313 m 313 m
- Kondition:





Haus des Gastes, St. Blasien

7,8 km 2:25 h

266 m 266 m

Kondition: ●●●○

HÖHENKLIMAWEG

Windbergpfad

Entlang der Alb führt dich die Tour bergauf zur Windbergschlucht. Immer entlang des Bergbachs und der Wasserfälle gehst du durch die wildromantische Schlucht. Am Ende der Schlucht öffnet sich der Blick auf das weite Tal des Windbergbachs und du kommst zum Windberghof mit seiner schönen Kapelle. Bergab führt dich der Weg über die Windbergbrücke und die Schlucht wieder zurück.

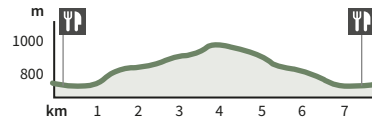


Foto: © Hochschwarzwald Tourismus, Martin Böhm

Haus des Gastes, St. Blasien

8,71 km 2:35 h

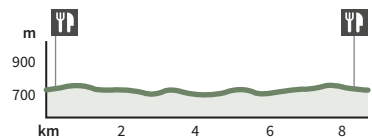
123 m 123 m

Kondition: ●●●○

HÖHENKLIMAWEG

Albseerunde

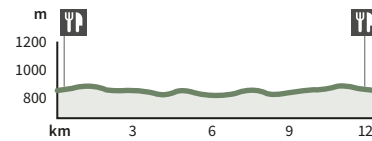
Durch den Kurgarten führt dich die Albseerunde durch den Wald und am Waldrand entlang bis zum romantischen Albstausee. Bei herrlichem Blick auf den See und die umliegenden Wälder umrundest du diesen. Dabei überquerst du die Staumauer und eine Holzbrücke, bevor dich der Weg wieder zurück in den Ort führt.



HÖHENKLIMAWEG

Brätzbergsteig

Durch den Kurgarten wanderst du oberhalb des Ortes am Hang entlang in Richtung Wildgehege, begleitet von schönen Ausblicken. Du gehst weiter bergauf durch den Wald und über offenes Gelände, über Weiden und Wiesen mit Blick auf die umliegenden Hügel. Auf schmalen Pfaden und über kleine Brücken führst dich der Weg bergab durch die Windbergschlucht und zurück.




Haus des Gastes, St. Blasien

12,52 km 3:50 h

416 m 393 m

Kondition: ●●●●●



Hofgut Sternen Tradition und Innovation zum Erleben

Das Hofgut Sternen ist seit jeher für seine Gastfreundschaft bekannt und versorgt sich durch das eigene Energiewerk, welches auch besichtigt werden kann, selbständig mit Wärme und Strom aus 100% regenerativen Energiequellen.

Lasse dich in unserer gemütlichen SchwarzwaldStube von unserer **Hofgut-Küche** verwöhnen oder genieße ein kühles Getränk und eine kleine Stärkung in unserem Biergarten.

Höllsteig 76
79874 Breitenau
Tel.: +49 (0)7652/9010

hofgut-sternen.de






St. Georgen

Das 1084 von Mönchen gegründete St. Georgen bietet auf rund 90 Kilometern Wegenetz pures Wandervergnügen. An Orten wie der Brigach oder dem Klosterweiher findest du die perfekte Erholungsmöglichkeit nach einem ereignisreichen Wandertag. Kulturelle Highlights erwarten dich im Deutschen Phonomuseum.

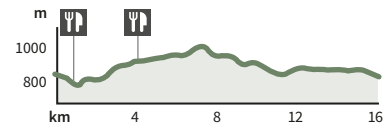


lass dich inspirieren!



Paradiestour St. Geogener Heimatpfad

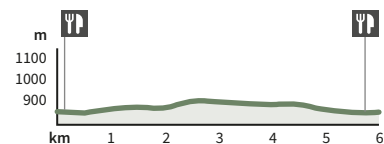
Am Naturfreibad Klosterweiher führt dich der Weg aus dem Ort hinaus und durch den Wald zum Kesselberg. Auf dem Weg zur Sommerauer Höhe kannst du einen Abstecher zur Brigachquelle unterhalb des Hirzbauernhofs machen. Über das Silberbrünnele und den Wagschachen Nord führt dich der Weg wieder zurück. Unterwegs erhältst du über Informationstafeln spannende Informationen zur Region.



- Marktplatz, St. Georgen
- 16,22 km 5:00 h
- 242 m 242 m
- Kondition:

Rundwanderung über das Silberbrünnele

Vorbei an der Kirche gelangst du über den Kühlbrunnen und den Wagschachen zum Silberbrünnele. Am Glashof vorbei führt dich der Weg wieder zurück in den Ort. Unterwegs erwarten dich beeindruckende Stadtimpressionen und besondere Einblicke in den umliegenden Wald und die ruhige Natur.



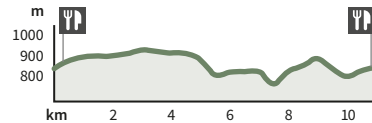
- Marktplatz, St. Georgen
- 6 km 1:30 h
- 63 m 63 m
- Kondition:



📍 Marktplatz, St. Georgen
 ↔ 10,95 km ⌚ 3:00 h
 ↗ 270 m ↘ 270 m
 Kondition: ●●●○○

Rundweg über Langenschiltach

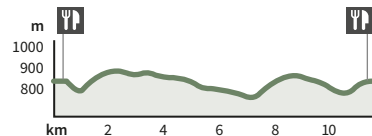
Die Tour führt dich zunächst hinauf zur Roßberghöhe und zum Wagschachen bevor du der Hochwälder Höhe folgst. Du gehst vorbei am Falkenhof und bergab durch den Bruckenwald, wo du einen schönen Blick auf Langenschiltach hast. Du folgst dem Weg entlang des Ortsrands von Langenschiltach über die Vohenlohe und über schöne Waldwege zurück zum Ausgangspunkt.



📍 Marktplatz, St. Georgen
 ↔ 11,71 km ⌚ 3:00 h
 ↗ 243 m ↘ 243 m
 Kondition: ●●●○○

Rundweg über Peterzell

Durch den Ort und dann weiter bergauf gehst du zum Schanzgraben, von wo du einen schönen Blick auf St. Georgen hast. Über Hinterlehen und Lochbronn kommst du zum Mühlbach, welchem du in den Ort folgst. Nach einem weiteren leichten Anstieg in den Röhlinwald gehst du wieder talwärts zurück zum Ausgangspunkt in St. Georgen.



Hochschwarzwald Card
 100 Erlebnisse inklusive!

(einmal während des Aufenthaltes)



**BLACKFORESTLINE
Hängebrücke**
 Einmalig
 freier Eintritt

**Badeparadies
Schwarzwald**
 2-Stunden Ticket
 zum **Card-Vorteilspreis**
 ab 12 € online buchbar!

Ab zwei gebuchten Übernachtungen bei teilnehmenden Unterkünften.

Aktuelle Informationen unter:
hochschwarzwald.de/card



Änderungen vorbehalten.




St. Märgen



Auf 890 Metern an der Schwarzwald-Panoramastraße gelegen findest du in St. Märgen die aussichtsreichsten Touren. Das 1118 gegründete Kloster wurde zwar aufgelöst, geblieben ist jedoch die Barocke Wallfahrtskirche, die den Ort prägt und für ein besonderes Kulturerlebnis während deines Wanderurlaubs sorgt.

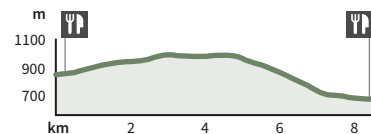


lass dich inspirieren!



Panoramaweg von St. Märgen nach St. Peter

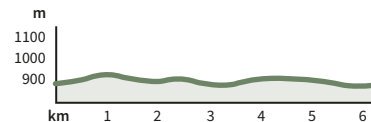
Durch die Ortsmitte führt dich die Tour vorbei an der Ibachquelle und weiter bis zur Kapfenkapelle. Dort hast du einen spektakulären Blick auf die Klostersiedlungen St. Märgen und St. Peter bis hin zum Feldberg und zum Kandel – bei guter Sicht sogar bis zu den Vogesen. Der Panoramaweg führt dich weiter zur Vogesenkapelle und dann hinab nach St. Peter. Mit dem Bus gelangst du wieder zurück.



- Rathaus, St. Märgen oder Kloster, St. Peter
- 8,63 km 3:00 h
- 142 m 323 m
- Kondition: ●●●○

St. Märgen und die Schwarzwälder Kaltblutpferdezucht

Der Weg führt dich vorbei an der Rankmühle und weiter zum Reitplatz. Unterwegs erhältst du spannende Informationen zur Kaltblutpferdezucht bevor du weiter durch den Pfisterwald gehst. Vorbei an einer Schutzhütte gehst du durch den Wald und dann zur Thomashöhe, von welcher du einen wunderbaren Ausblick auf die Schwarzwaldhöhen genießen kannst. Dort folgst du dem Waldweg wieder zurück.



- Rathaus, St. Märgen
- 6,3 km 1:50 h
- 90 m 90 m
- Kondition: ●●○○



Rathaus, St. Märgen

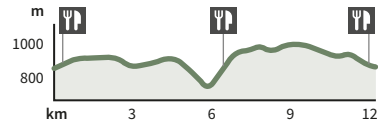
12,2 km 3:55 h

524 m 524 m

Kondition: ●●●●○

Durch den mystischen Bannwald zum Zweribach-Wasserfall

Der Weg führt dich vorbei an der Rankmühle zum Waldgebiet der Gutacherhalde. Vorbei am aussichtsreichen Hohwartfelsen gelangst du durch den Wald zu den Hirschbach-Fällen. Ein schmaler Pfad führt dich bergwärts zu den mystischen Zweribach-Wasserfällen. Durch ein geschlossenes Waldgebiet wanderst du zur Kapfenkapelle und über den aussichtsreichen Panoramaweg zurück.



Thurner Wirtshaus, St. Märgen oder Fahrberger Höhe, Breitnau

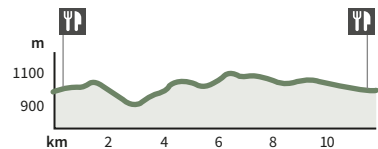
11,85 km 4:00 h

274 m 267 m

Kondition: ●●●●○

Panoramaweg Thurner

Du folgst dem Wiesenweg zum Michelehäusle mit ständiger Fernsicht über die Rheinebene – bei gutem Wetter bis zu den Vogesen. Über offene Landschaften gelangst du zunächst zum Wildmooswald, bevor du einen letzten Aufstieg zur Fahrberger Höhe meisterst, wo dich ein beeindruckender Ausblick erwartet. Über Waldwege und um den Doldenbühl gelangst du wieder zurück.



© Geldermann



Geldermann Wahre Sektkultur seit 1838

Ein Gefühl für Tradition bekommt man am besten dort, wo sie gepflegt wird, in Breisach am Rhein. Entdecke die Geldermann Sektkellerei und erlebe bei einer Führung unser historisches Kellergewölbe aus dem 15. Jahrhundert. Erfahre dabei alles über die Feinheiten der Schaumweinherstellung und die traditionelle Flaschengärung.

Die Sekterstellung auf Basis jahrhundertealter Traditionen machen Geldermann Sekt heute wie früher unverwechselbar.



Geldermann

WAHRE SEKTKULTUR SEIT 1838

Geldermann Privatsektkellerei GmbH
Am Schloßberg 1 · 79206 Breisach am Rhein
Tel.: +49 (0)7667/834-0

geldermann.de






St. Peter

Auf dem Hochplateau am Südhang des Kandels an der Schwarzwald-Panoramastraße liegt St. Peter. Dort bietet der Kandel Entdeckungsräume, die du beim Wandern und Klettern erforschen kannst. Als kulturelles Highlight kannst du das frühere Benediktinerkloster mit der prächtigen Barockkirche besuchen.

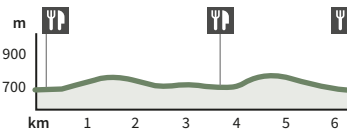


lass dich inspirieren!



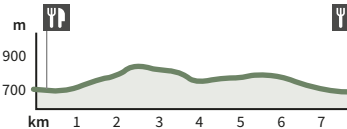
Zur Wallfahrtskirche auf dem Lindenberg

In Richtung Lindenberg führt dich der Weg vorbei am Eckpeterhof, über einen kurzen steilen Pfad und durch den Wald zur Wallfahrtskirche. Dort hast du einen Rundumblick in das Iental, Dreisamtal und über die Rheinebene in die Vogesen. Entlang der Kreuzwegstationen zum Hochgericht führt dich der Weg zu den Himmelsliegen, wo du erneut das Panorama genießt, bevor dich der Weg zurückführt.




Aussichtreich über Lindle- und Langeckhöhe

Der Weg führt dich hinauf zum Hornweiher und weiter bergauf, wo Bänke zur Rast einladen, um den Ausblick zu genießen. Durch den Wald kommst du zur Langeckhöhe und gehst das letzte Stück Richtung Lindelhöhe, die dich mit herrlicher Aussicht auf den Feldberg und den Schauinsland belohnt. Am Kamm entlang und über den Kandelhöhenweg gelangst du wieder zurück.



- Klosterhof, St. Peter
- 6,45 km 2:00 h
- 160 m 160 m
- Kondition: ● ● ○ ○ ○



- Parkplatz Zähringer Eck, St. Peter
- 7,91 km 2:30 h
- 180 m 180 m
- Kondition: ● ● ○ ○ ○



📍 Parkplatz Zähringer Eck,
St. Peter

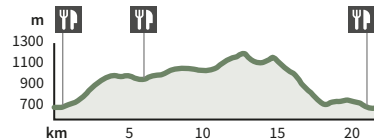
↔ 21,7 km ⌚ 6:35 h

↗ 692 m ↘ 692 m

Kondition: ●●●●○

Hoch zum Kandel, über den Sägendobel zurück

Du folgst dem Weg hinauf zum Kandel. Bei der Kandel-Pyramide auf dem Gipfel bietet sich dir eine großartige Aussicht - bei passendem Wetter sogar bis zu den Alpen. Der Kandelhöhenweg führt dich bergab in den Wald und über das Brandeck und den Felsenhof kommst du zurück zum Sägendobel. Der Haldenweg führt dich dann über den Steingrubenhof und den Scheuerwald zurück nach St. Peter.



📍 Parkplatz Zähringer Eck,
St. Peter

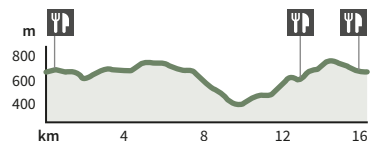
↔ 16,32 km ⌚ 5:00 h

↗ 480 m ↘ 480 m

Kondition: ●●●●○

Rund um das stille Ibsental

Auf Wiesen- und Waldwegen gehst du über die Schweighofmühle und das Steinhäusle zur Hanissenhöhe. Begleitet von schönen Ausblicken führt dich der Weg ins untere Ibsental. Mit großartigen Panoramablickten geht es immer wieder bergauf, bis du zur Wallfahrtskapelle Maria Lindenberg kommst. Von hier absolvierst du die letzte Steigung zum Hochgericht, bevor es zurück geht.



Sickingenstraße 28
79856 Hinterzarten
Tel.: +49 (0)7652/1280

bergfried.de



Erfurths Bergfried Ferien & Wellnesshotel Urlaub ohne Kinder



Unser 4 Sterne-Superior Ferien und Wellnesshotel liegt in absolut ruhiger, sonniger Lage am Waldrand und ist der ideale Ausgangspunkt für Ihre Wanderung.

In den Restaurantstuben lässt man sich eine feine marktfrische und saisonale Küche schmecken. Entspannung finden Sie in unserem über 900 qm großen Wellnessbereich.



Sickingenstraße 15-17
79856 Hinterzarten
Tel.: +49 (0)7652/1280

residenz-bergfried.de



Ferien Residenz Bergfried Ferien-Apartments

Die großzügigen Apartments, verfügen über Balkon, Wohn- und Schlafzimmer, Kitchenette und Badezimmer sowie kostenfrei W-Lan und sind der ideale Ausgangspunkt für Ihre Wanderung. Jeden Morgen steht ein Frühstücksbuffet für Sie bereit.

Der Wellnessbereich mit Saunen und Natur-Schwimmteich 23°C im Garten bietet Erholung nach einem Tag in der Natur.



Titisee-Neustadt



Der namensgebende Titisee mit seiner Seestraße zählt zu den bekanntesten Ausflugszielen in Deutschland. Das Seeufer mit Blick über den herrlichen Schwarzwald-See lädt dich zum Verweilen und Erholen ein, während du in der Täler-Landschaft und auf den Höhen beeindruckende Wanderungen unternehmen kannst.



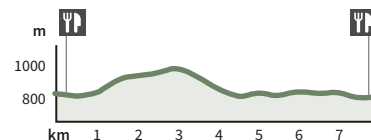
lass dich inspirieren!



HÖHENKLIMAWEG

Titisee-Rundweg

Vorbei an der Badestelle Titisee gelangst du zur Wassertrietstelle Bruggerwald und dem idyllischen Eisweiher. Über einen kleinen Wurzelpfad wanderst du Richtung Bühlerberg und weiter Richtung Bankenhansenkreuz. Durch Gatter und Kuhweiden hindurch kommst du vorbei am Feuerwehrhotel und Bankenhof wieder zurück nach Titisee.



Kurhaus, Titisee

7,93 km

2:20 h

161 m

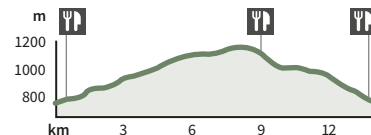
161 m

Kondition: ●●●○○

Hochfirst

Panorama-Weg

Am Bahnhof vorbei führt dich der Weg zur Hochfirstschanze. Von dort wanderst du immer weiter bergauf zum Hochfirst. Als Belohnung genießt du die schöne Aussicht – je nach Wetter mit Sicht bis zu den Alpen. Am Turm gehst du etwas steiler bergab zum Lenzkircher Ortsteil Saig. Diesen streifst du und gelangst über den Wanderpfad bergab zum Titiseeufußweg und wieder zurück.



Hotel Jägerhaus, Neustadt

14,17 km

4:15 h

396 m

396 m

Kondition: ●●●●○



Kurhaus, Titisee oder Bahnhof, Hinterzarten


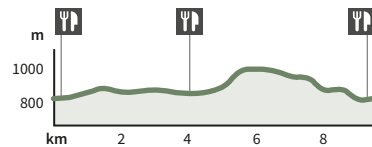
9,55 km 3:00 h

240 m 240 m

Kondition: ●●●○○

Rundweg von Titisee nach Hinterzarten

Durch den Kurgarten erreichst du die Badestelle, wo du in den Wald hinein gehst. Bergauf kommst du vorbei am Jockelehof und folgst dem Weg bis zum Adlerweiher und dem Bahnhof Hinterzarten. Dort kannst du den Zug zurück nehmen oder vorbei am Adler-Skistadion und über den Scheibenfelsen durch die Wälder wieder zurück zu deinem Ausgangspunkt gehen.



Wanderparkplatz Schildwende, Titisee

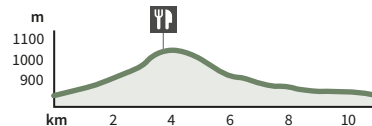
10,94 km 3:00 h

213 m 213 m

Kondition: ●●●○○

Das Tal der Schildwende mit schönen Hofkapellen

Dieser idyllische Weg führt dich mit wunderschönen Aussichten vorbei an alten historischen Kapellen. Durch das Tal der Schildwende gehst du in Richtung Fürsätzhöhe, wo du einen spektakulären Ausblick hast. Auf dem Höhenweg und durch das Siedelbachtal genießt du die Stille und erreichst das Jostal. Dort folgst du dem Weg wieder zurück zum Ausgangspunkt.



© Badeparadies Schwarzwald

Badeparadies Schwarzwald Karibikfeeling mitten im Hochschwarzwald!

Ob Erholungsoase, die wohltuende „Welt der Saunen“ oder Wasserspaß – das Badeparadies Schwarzwald ist ein unvergessliches Erlebnis für jeden.

Im Badeparadies in Titisee findest du tropische Temperaturen, echte Palmen und türkisblaues Wasser. Mach es dir in unserer Palmenoase auf einer Sprudelliege bequem und genieße einen fruchtigen Cocktail an der Poolbar in der großzügigen Vital-Lagune.

Und wo können sich die Füße nach einer Wanderung im schönen Hochschwarzwald besser erholen als in einer der 12 Themensaunen oder in den belebenden Vital-Pools? Regionale Köstlichkeiten in unseren Restaurants runden das Verwöhnprogramm perfekt ab.

Badeparadies Schwarzwald
 Am Badeparadies 1 · 79822 Titisee-Neustadt
 Tel.: +49 (0)7651/9360333
badeparadies-schwarzwald.de






Ühlingen-Birkendorf



Am südlichen Rand des Hochschwarzwaldes auf 450 bis 1.100 Höhenmetern in unmittelbarer Nähe zur Schweiz liegt Ühlingen-Birkendorf. Bei gutem Wetter lässt sich sogar das Alpenpanorama genießen. Die romantischen Täler laden zu schönen Touren ein, während der Naturena Badesees eine gelungene Abkühlung verspricht.

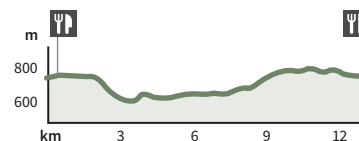


lass dich inspirieren!



Von Birkendorf zu den Roggenbacher Schlössern

In Richtung Steinatal folgst du dem Weg zur Illmühle. Geformt wird das Tal von der ruhig dahinfließenden Steina. Diese führt dich vorbei an Felsformationen in Richtung Bettmaringen zur Ruine Roggenbach aus dem 12. Jahrhundert. Vorbei an der Ruine Steinegg gehst du wieder hinauf Richtung Birkendorf und an einem kleinen Weiher vorbei zurück zum Ausgangspunkt.



- Haus des Gastes, Birkendorf
- 13,25 km 4:00 h
- 296 m 299 m
- Kondition: ●●●○

Hutpfad

An der Schwarzatalhalde entlang führt dich der Weg mit Urwaldfeeling stetig bergab teils über Geröll, vorbei an fantastischen Ausblicken auf den Witznaustausee und das Schwarzatal. Über Hinterwannenbach und Wannenbach gehst du hinauf nach Berau zur Nikolauskapelle und zurück zum Ausgangspunkt.

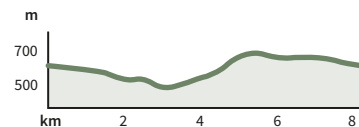


Foto: © Bärbel Richter

- Wanderparkplatz Falkensteinhalle, Berau
- 8,44 km 3:00 h
- 219 m 219 m
- Kondition: ●●●○



Wanderparkplatz Rathaus,
Ühlingen

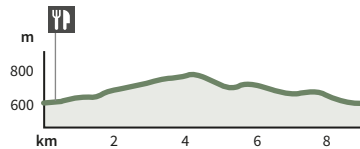
↔ 9,09 km ⌚ 3:00 h

↗ 158 m ↘ 158 m

Kondition: ●●●○○

Drei-Dörfer-Rundweg

Diese Tour verbindet die drei Orte Ühlingen, Hürllingen und Riedern am Wald. Von Ühlingen gehst du in Richtung Hürllingen vorbei an der Antoniuskapelle in Richtung Riedern am Wald. Am Kloster vorbei führt dich der Weg über einen Feldweg wieder zurück. Unterwegs erwarten dich Waldwege sowie beeindruckende Weitsichten bis in die Schweiz.



Gemeindehaus,
Obermettingen

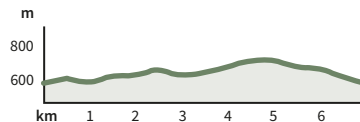
↔ 6,98 km ⌚ 2:15 h

↗ 164 m ↘ 164 m

Kondition: ●●●○○

Großholzweg

Über den Öschweg führt dich die Tour zum Gehüstweg und durch Wälder in Richtung Battmaringen. Du kreuzt den Großholzhauptweg bis zum Berghaus Obermettingen und gehst von dort durch Wälder wieder zurück zum Ausgangspunkt.



Aparthotel Sonnenburg Gastronomie mit Herz!

Herzlich Willkommen in unserem Hause und mitten im Wander- und Freizeitgebiet rund um den Schluchsee.

Es erwarten Sie komplett ausgestattete Ferienwohnungen, nur wenige Gehminuten vom Ortskern und dem größten Schwarzwaldsee.

Genießen Sie die schönste Zeit des Jahres bei uns, wir freuen uns darauf, Ihre Familie Staub!

Faulenfürster Straße 4
79859 Schluchsee
Tel.: +49(0)7676/9399280
sonnenburg-schluchsee.de



Burg Hotel Gastronomie mit Herz!

Herzlich Willkommen in unserem Hause und mitten im Wander- und Freizeitgebiet Feldberg.

Unmittelbar an den Wanderwegen gelegen erwarten Sie bei uns stilvoll eingerichtete Zimmer und Suiten, ein exklusiver Sauna- und Ruhebereich, ein gemütliches Restaurant, Bar, Sonnenterrasse und eine hervorragende Küche. Wir freuen uns auf Sie, Ihre Familie Staub!

Grafenmattweg 2
D-79868 Feldberg
Tel.: +49(0)7676/9399280
burg-feldberg.de





Wandern mit Kindern



Ein Ziel für Kinder

Der Hochschwarzwald bietet viele Möglichkeiten für Familien, um gemeinsam die Natur zu erforschen und dabei eine Menge Spaß zu haben! Auf unseren Themenwegen, Waldlehrpfaden, Ortsrallyes und Geocaching-Touren lernen Kinder spielerisch den Schwarzwald kennen.

Du hast Lust bekommen auf eine kleine Entdeckungstour? Kuhnigunde, Mugg, Velt und viele andere freuen sich schon darauf, mit dir zusammen spannende Abenteuer auf den verschiedenen Themenwegen zu erleben.



← lass dich inspirieren!




Wer das besondere Wandererlebnis im Schwarzwald sucht, kommt bei den Fernwanderwegen wie dem Schluchtensteig Schwarzwald (S. 102), dem Albsteig Schwarzwald (S. 104), dem WasserWeltenSteig (S. 106) und dem West-, Mittel oder dem Querweg (S. 108) durch den gesamten Schwarzwald voll auf seine Kosten.

In mehreren Tagesetappen führen die Fernwanderwege durch die einzigartige Landschaft des Schwarzwaldes und bieten Wandernden ein unvergessliches Urlaubserlebnis. Aber nicht nur die großen Fernwanderwege, die sich auf bis zu zwölf Etappen erstrecken, sondern auch kleinere Wanderwege mit drei bis sieben Etappen stellen weitere Möglichkeiten zur Erkundung des Schwarzwaldes zu Fuß dar.

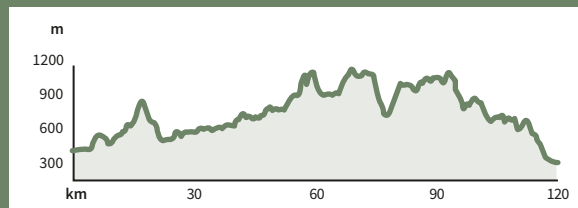


← Lass dich inspirieren!



Schluchtensteig Schwarzwald

Schluchten und Klammern, Wasserfälle und Seen, Hochmoore, Blumenwiesen und Weidfelder, leuchtend grüne Urwälder und dunkle Tannenforste säumen den Qualitätsweg auf seiner 119 Kilometer langen Strecke quer durch den Nationalpark Südschwarzwald.

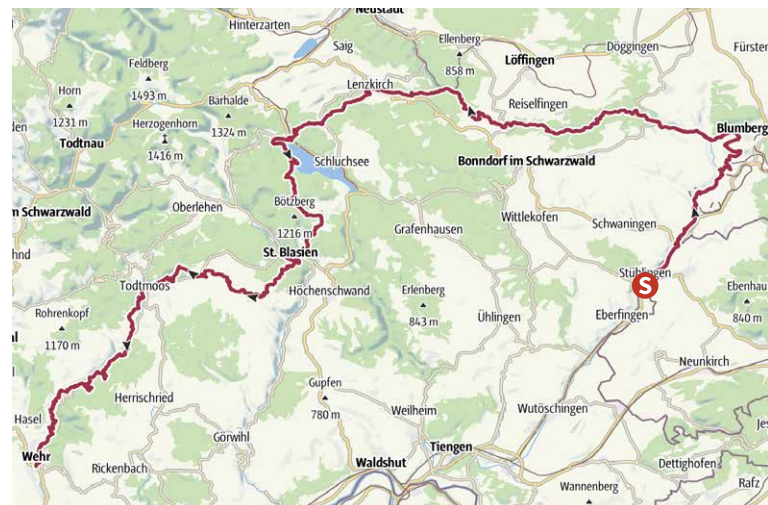


Von Stühlingen durch die Wutachschlucht nach Lenzkirch und zum Schluchsee, am Dom St. Blasien vorbei über Dachsberg und Ibach nach Todtmoos und durch die Wehraschlucht nach Wehr. Es ist kein reiner Talweg – ganz im Gegenteil. In schöner Regelmäßigkeit werden Felskankeln und Berggipfel angesteuert.

Immer wieder öffnen sich herrliche Tief- und Ausblicke auf die gerade durchgewanderten oder noch kommenden Schluchten. Mal grüßt der Feldberg über den bewaldeten Schwarzwaldbergen, dann sind es die vergletscherten Berge der Schweizer Alpen, die sich panoramafüllend im Süden aufreihen und einmal nur die Augen, und nicht die Füße, zum Wandern animieren.

- Etappe 1**
Stühlingen - Blumberg
- Etappe 2**
Blumberg - Schattenmühle
- Etappe 3** Schattenmühle - Schluchsee-Fischbach
- Etappe 4** Schluchsee-Fischbach - St. Blasien
- Etappe 5**
St. Blasien - Todtmoos
- Etappe 6**
Todtmoos - Wehr
- 118,85 km 36:45 h
- 3.379 m 3.479 m

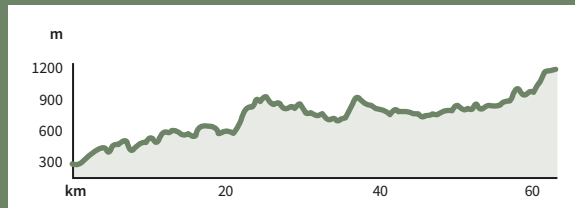
Kondition: ●●●●●





Albsteig Schwarzwald

Teufelsküche, Höllbachwasserfälle und Schmugglerpfad liegen am herausfordernden Fernwanderweg Albsteig im Schwarzwald. Das hört sich nicht nur spannend an, sondern die über 83 Kilometer lange Tour verspricht auch sonst einiges an Höhepunkten in Sachen Naturerlebnis am Wasser.



Je nachdem, wie die einzelnen Tagesetappen geplant sind, kannst du sportlich wandern oder bei kürzeren Tagestouren die über 2.700 Höhenmeter (bergauf) meistern. Schmale naturbelassene Pfade, schattige Forstwege und sonnige Feldwege laden zu einem intensiven Naturerlebnis ein.

Zuerst geht es entgegen der Fließrichtung der Alb hinauf in den Hotzenwald, der mit zahlreichen Ausblicken über das Albtal, Rheintal bis hin zu den Schweizer Alpen lockt. Nach St. Blasien teilt sich die Route. Entlang der Menzenschwander Alb mit den markanten Wasserfällen oder der Bernauer Alb über das Herzogenhorn – dem höchsten Gipfel der Tour – wanderst du weiter bis zum Feldbergpass. Du kannst auch beide Wege nehmen und so in einer Schleife nach St. Blasien zurückkehren.

- Etappe 1**
Albbruck - Görwihl
 - Etappe 2**
Görwihl - Wittenschwand
 - Etappe 3**
Wittenschwand - St. Blasien
 - Etappe 4**
St. Blasien - Bernau
 - Etappe 5**
Bernau - Feldberg
- 82,64 km
 25:22 h
 2.860 m
 2.375 m
 Kondition: ●●●●●

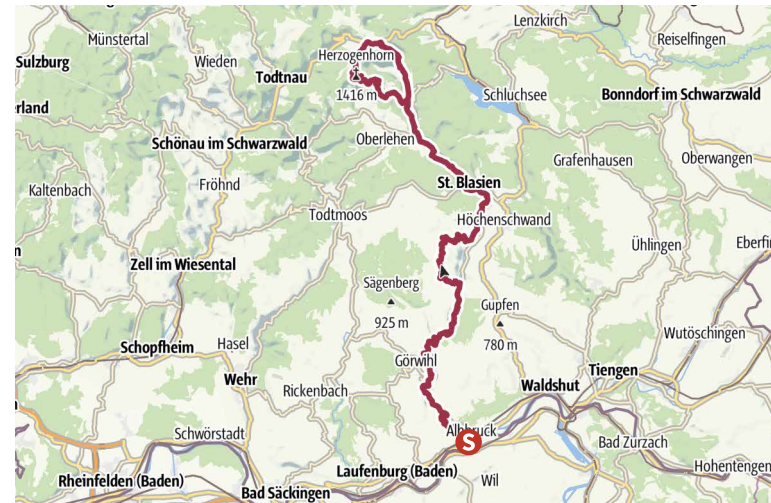
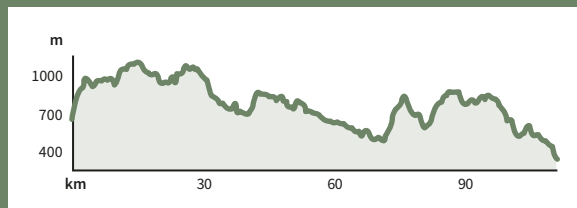




Foto: © WasserWeltenSteig-Thomas Bichler

WasserWeltenSteig

Berge, Wälder, Weidewiesen, Schluchten und Aussichtstürme mit Fernsichten bis in die Schweizer Alpen – auf dem 109 Kilometer langen Premiumweg finden Wanderer alles, was den Schwarzwald ausmacht. Und natürlich das Element, das dem Wanderweg seinen Namen gegeben hat: Wasser.



Zwischen dem heilklimatischen Kurort Triberg im Schwarzwald und dem Ziel in Neuhausen am Rheinfall im Schweizer Kanton Schaffhausen begegnest du Wasser in seinen unterschiedlichen Formen. Dabei folgt der Weg geschickt angelegt den sanften Höhenzügen entlang der Wasserscheide zwischen Rhein und Donau und erschließt dabei die vom Wasser geprägte Landschaft im Naturpark Süd-schwarzwald und des Randen.

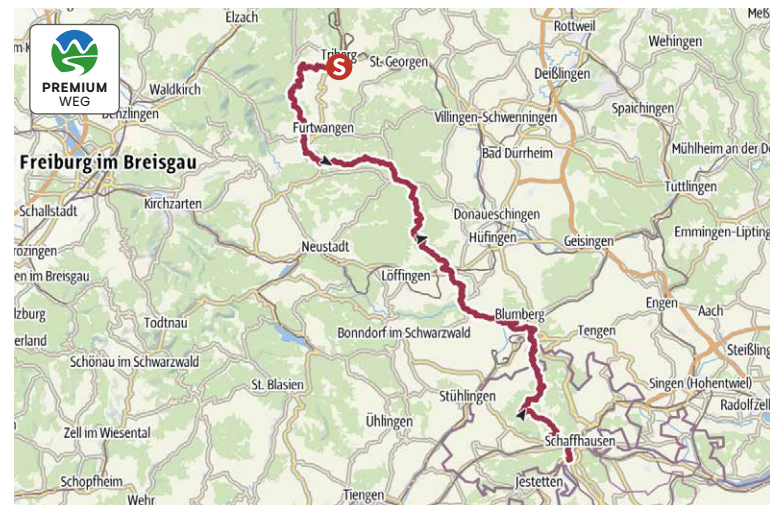
Am Weg stürzen Wasserfälle tosend ins Tal – wie am Start an den Triberger Wasserfällen und am Ziel am majestätischen Rheinfall. Dann wieder plätschern Bäche sanft am Wegrand oder springen munter über Kaskaden durch ursprüngliche Schluchten. Wasser ist auf den 6 Etappen nahezu allgegenwärtig.

- Etappe 1**
Triberg – Brend
- Etappe 2**
Brend – Hammereisenbach
- Etappe 3** Hammereisenbach – Unterbränd
- Etappe 4**
Unterbränd – Achdorf
- Etappe 5** Achdorf – Siblingler Randenhaus
- Etappe 6**
Siblingler Randenhaus – Neuhausen am Rheinfall

109,61 km 31:35 h

2.090 m 2.398 m

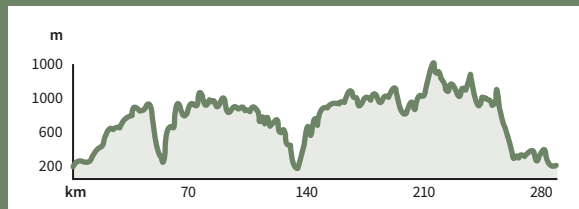
Kondition:





Westweg

Er ist der Klassiker und der bekannteste Fernwanderweg im Schwarzwald: Der 285 Kilometer lange Westweg wurde 1900 vom Schwarzwaldverein als erster Fernwanderweg angelegt. Er führt einmal von Nord (Pforzheim) nach Süd (Dreiländereck Basel) oder umgekehrt durch den Schwarzwald.





Gut zu wissen!

Wichtige Infos

für deine Wanderung



1. Je nach Witterung und Jahreszeit können die Wege (besonders in den Schluchten) streckenweise rutschig sein. Durch vorsichtiges Verhalten trägst du zu deiner eigenen Sicherheit bei.
2. Bei Schnee und Eis sind die Winterwanderwege zu bevorzugen. Eine Übersicht findest du unter hochschwarzwald.de/winterwandern
3. Das Tragen von festem Schuhwerk mit Profilsohlen wird auf jeder Wandertour empfohlen.
4. Viele Touren im Hochschwarzwald eignen sich auch für Kinder und einige können auch mit dem Kinderwagen begangen werden. Informationen hierzu findest du direkt in der Tour auf unserer Webseite.
5. Gibt es eine empfohlene Laufrichtung solltest du diese unbedingt einhalten.
6. Unterwegs gibt es immer wieder gastronomische Einrichtungen, bei denen du dich auf deiner Wanderung stärken kannst. Informiere dich am besten vorab, ob du auf deiner Tour an einem Gastronomiebetrieb vorbei kommst und versorge dich ansonsten mit einer Rucksackverpflegung.
7. Im Notfall verständigst du die Bergwacht oder den Notruf unter **112**.
8. Informationen zu Sperrungen und Wegezuständen erhältst du in unseren Tourist-Informationen, online auf unserer Website oder in der Hochschwarzwald-App.

Naturschutzgebiet



Wir bitten dich als Wanderer die goldenen Regeln des Naturschutzgebietes zu beachten und somit die Tier- und Pflanzenwelt zu schützen.



1. Bitte auf befestigten oder markierten Wegen bleiben.



2. Temporäre Sperrungen und Regeln von Schutzgebieten beachten.



3. Da freilaufende Hunde Wildtiere gefährden können, sind sie in Naturschutzgebieten an der Leine zu führen.



4. Bitte vermeide unnötigen Lärm.



5. Das Füttern, Fangen, Töten und Beunruhigen von Tieren sowie das Pflücken und Beschädigen von Pflanzen sind untersagt.



6. Abfälle bitte bis zum nächsten Mülleimer mitnehmen.
Hinweis: Die Verrottungszeit von Papiertaschentüchern beträgt 1-5 Jahre, Toilettenpapier verrottet deutlich schneller.



7. Bitte halte Abstand zu Wild-/Weidetieren und verhalte dich ruhig.



8. Bitte sei nicht nachts oder in der Dämmerung unterwegs.



9. Das Baden und Durchlaufen von Gewässern sind in einigen Naturschutzgebieten nicht gestattet.



10. Das Zelten, Biwakieren, Lagern sowie Feuermachen sind in Naturschutzgebieten untersagt. In ausgewiesenen Trekking Camps, besteht die Möglichkeit für eine Nacht mit dem Zelt naturnah zu übernachten.

bewusst wild

Verläuft durch dein Schlafzimmer auch ein Wanderweg? Vielleicht ein Klettersteig über deinen Esstisch?

Uns ist oft gar nicht bewusst, dass wir uns bei unseren Freizeitaktivitäten mitten im Lebensraum von Wildtieren bewegen. Welche Auswirkungen unser Aufenthalt in der Natur für die Wildtiere hat, wie sie leben und worauf wir achten können, darüber informiert die Initiative bewusst wild.

Neben Rothirsch, Feldhase und Steinmarder kommt in den Höhenlagen des Schwarzwaldes auch das scheue und seltene Auerhuhn vor. Zwischen März und Mitte Juli benötigen Hahn und Henne viel Energie für Fortpflanzung, Brut und die Aufzucht der Jungen. In dieser Zeit sind Beunruhigungen besonders kritisch.

Das Auerhuhn und alle anderen Wildtiere zu schützen, ist nicht schwer. Wichtig ist vor allem, sich berechenbar zu verhalten.

Sei bewusst wild, indem du...

... auf den Wegen bleibst.

Das gilt auch für deinen Hund.

... nicht in der Dämmerung oder nachts unterwegs bist.

... die Regeln von Schutzgebieten und temporäre Sperrungen beachtest.

Lass dich vom Leben der Wildtiere begeistern und bekenne auch du dich **bewusst wild!**





Verhalten auf Weideflächen

Während deiner Wanderung kann es durchaus passieren, dass du auf Weidevieh stößt. Grundsätzlich sind Weidetiere keine Kuschtiere! Mit den folgenden kurzen Verhaltensweisen kannst du dich respektvoll verhalten und die Weideflächen sorglos überqueren.

1. Bitte stets auf den Wanderwegen bleiben.
.....
2. Versperrt ein Weidevieh einen Wanderweg, mit möglichst großem Abstand umgehen.
.....
3. Tiere nicht füttern und Abstand zu den Tieren halten.
.....
4. Weidevieh nicht in Schrecken versetzen, sich ruhig verhalten.
.....
5. Hunde stets an der kurzen Leine führen. Begegnung von Mutterkühen und Hunden vermeiden. Hund sofort ableinen, sofern ein Angriff durch ein Tier erkennbar ist.
.....
6. Bei Anzeichen von Unruhe die Weidefläche unmittelbar verlassen.
.....
7. Nähert sich ein Tier an, nicht den Rücken zukehren, sondern den Weidetieren ausweichen.
.....
8. Falls Zäune vorhanden sind, diese beim Verlassen der Weide schließen und die Weidefläche zügig überqueren.

PURES
WASSER.
PURER
SCHWARZWALD.



Black Forest

Peterstaler

Peterstaler – Pures Wasser. Purer Schwarzwald.

Am Fuße des Schwarzwalds sprudelt es. Die Quellen des wertvollen Mineralwassers in Bad Peterstal und Bad Rippoldsau wurden bereits in der ersten Hälfte des 19. Jahrhunderts entdeckt und entspringen rein und frisch aus den Tiefen des Schwarzwalds. Für Wasserexperten zählt das Mineralwasser wegen seiner ausgewogenen Mineralisierung und des harmonischen Geschmacks zu den qualitativ hochwertigsten Wässern Deutschlands.

Besonders stark im Trend ist die stille Mineralwassermarke „Black Forest“. Es ist Deutschlands kochsalzärmstes Mineralwasser, wurde bereits mehrfach mit der Öko-Test Bestnote „sehr gut“ ausgezeichnet und zählt mittlerweile zu den meistgetrunkenen stillen Mineralwässern in Deutschland. Durch seinen Namen fungiert die Marke „Black Forest“ als Botschafter des Schwarzwalds, der weltweit zu den bekanntesten und beliebtesten Urlaubsregionen zählt.

Peterstaler Mineralquellen GmbH
Renthalstraße 36 · 77740 Bad Peterstal
Tel.: +49 (0)7806 987-0

peterstaler.de · blackforest-still.de



Werde auch Du Teil der Bergwacht-Gemeinschaft und unterstütze uns als aktives Mitglied, Förderer oder Spender!

Weitere Informationen erhältst Du unter www.bergwacht-schwarzwald.de





Hütten und Berggasthöfe

im Hochschwarzwald

Nach knackigen Anstiegen und abwechslungsreichen Pfaden laden urige Hütten und Berggasthöfe zur wohlverdienten Erholung und zum gemütlichen Zusammensein ein. Lass dich verwöhnen und genieße die hausgemachten Spezialitäten inmitten faszinierender Landschaften.

Auf unserer Webseite findest du eine Übersicht zu den bewirtschafteten Hütten sowie den Hütten für Selbstversorger im Hochschwarzwald.



Restaurants &
Gastronomie-
betriebe



Selbstversorger
Unterkünfte



Ausgezeichnete

Wandergastgeber

Du bist vom Gewitter überrascht worden? Du hast schmutzige Wanderstiefel und durchnässte Kleidung und bist dazu noch spätabends unterwegs, bist müde und nichts geht mehr? Dann bist du bei einem unserer „Qualitätsgastgeber“ genau richtig.

Unsere geprüften „Qualitätsgastgeber“ holen dich von der Strecke ab oder sorgen für einen problemlosen Gepäcktransport zur nächsten Unterkunft, denn dein persönlicher Komfort steht im Vordergrund. Benötigst du außerdem noch Wandertipps oder Wetterprognosen für die nächsten Tage? Die wanderkundigen Mitarbeiter sind dir sehr gerne behilflich.





Geführte Wanderungen

im Hochschwarzwald

Entdecke bei geführten Touren die landschaftlichen Höhepunkte der Region, die besten Einkehrmöglichkeiten und entlocke den Wanderführern ihre ganz speziellen Geheimtipps.

Wir bieten (hauptsächlich in der Wandersaison) bis zu 500 geführte Wandertouren jährlich an. Ob eine Tagestour oder eine Halbtagestour, unsere Wanderführer begleiten dich zu den schönsten Plätzen unserer Ferienregion. Das vielfältige Wanderprogramm im Hochschwarzwald bietet für jeden die richtige Tour: Unterschiedliche Längen und Schwierigkeitsgrade sowie verschiedene Themen und Landschaften.



← Lass dich inspirieren!



Schwarzwaldverein Seit 1864 wegweisend



WEGE UND WANDERN

Der Schwarzwaldverein betreut ein über 24.000 Kilometer umfassendes Wegenetz.


Für Mitglieder und Gäste bieten die rund 200 Ortsvereine ein abwechslungsreiches Programm in den Bereichen Natursport, Kultur, Familien- und Jugendarbeit und Naturschutz.

WEGE GUT?
ALLES GUT!

MEHR GUTES
GIBT ES HIER



www.schwarzwaldverein.de/wegweisend



Konus-Gästekarte

Stressfrei unterwegs

Als Gast im Hochschwarzwald kannst du Busse und Bahnen im gesamten Schwarzwald, auch für längere Strecken kostenfrei nutzen. Die Karte mit dem KONUS-Symbol gilt im eingetragenen Zeitraum deines Aufenthaltes als Freifahrtschein in Bussen und Bahnen der teilnehmenden Verkehrsverbünde (ausgenommen sind ICE, IC und EC).

Der SBG Wanderbus Wutachschlucht bringt dich von April bis Mitte Oktober zurück zu deinem Ausgangspunkt bei deiner Wanderung in der Wutachschlucht.

Der SBG Wanderbus Hochschwarzwald bringt dich für mehr Flexibilität bei deiner Wanderung von April bis Oktober von St. Blasien über Bernau, Todtmoos, Todtnau nach Feldberg und wieder zurück.

Weitere Infos unter der Rubrik Wander- und Freizeitbusse: [suedbadenbus.de](https://www.suedbadenbus.de)

Schwarzwald Tourismus GmbH
Tel.: +49 (0)761/8964693

[konus-schwarzwald.info](https://www.konus-schwarzwald.info)



Impressum

Eine Produktion der
Hochschwarzwald Tourismus GmbH

Kontakt

Freiburger Str. 1 · 79856 Hinterzarten
Tel.: +49 (0)7652/1206-0
Fax: +49 (0)7652/1206-89219
info@hochschwarzwald.de
[hochschwarzwald.de](https://www.hochschwarzwald.de)

Aufsichtsratsvorsitzender:

Bgm. Andreas Graf

Geschäftsführer:

Patrick Schreib

Projektteam:

Jonas Eckert, Franziska Mutter

Konzeption & Gestaltung:

James McGrow

Illustration:

Michaela Conradi, James McGrow

Kartengrundlage:

Outdooractive Kartografie
Geoinformationen © Outdooractive
Deutschland: © GeoBasis-DE / BKG 2018
Übrige Länder: © OpenStreetMap (ODBL) –
Mitwirkende (openstreetmap.org/copyright)













Bilder: © Hochschwarzwald Tourismus GmbH

Limitierte Auflage, Ausgabe: 2024

Hinweis: Alle Angaben ohne Gewähr. Verwendung des Booklets auf eigenes Risiko. Für die Richtigkeit der Touren-Angaben, Beschreibungen und Karten wird keine Haftung übernommen.

Genderhinweis: Aus Gründen der Lesbarkeit wird teilweise auf die gleichzeitige Verwendung der Sprachformen männlich, weiblich und divers verzichtet. Sämtliche Personenbezeichnungen gelten gleichermaßen für alle Geschlechter.

Legende

-  Startpunkt
-  Distanz
-  Dauer
-  Aufstieg
-  Abstieg
-  Start
-  Tourpunkt
-  Tourverlauf
-  Gastronomie
-  Parkplatz
-  Bushaltestelle
-  Bahnhof

25 JAHRE
WIR SIND NATURPARK

 Naturpark
Südschwarzwald

Weitere Informationen:

Hochschwarzwald Tourismus GmbH

Freiburger Str. 1 · 79856 Hinterzarten

Tel.: +49 (0)7652/1206-0

hochschwarzwald.de



Wir drucken unsere Printprodukte
für Sie auf 100% nachhaltigem Papier.

Unsere Premiumpartner:

