



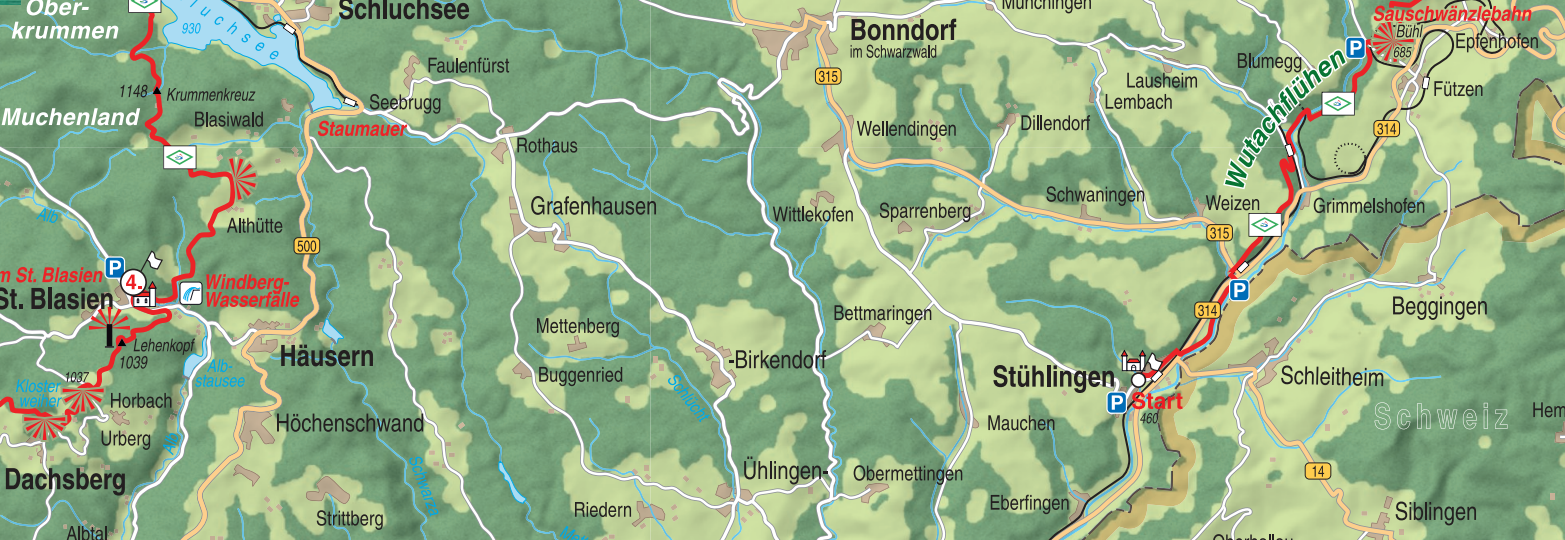
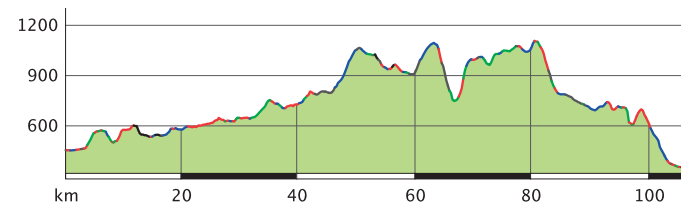
Der Schluchtensteig

Herausfordernd • tiefgründig • aussichtsreich

Ausgesetzte Pfade entlang steiler Felsklammen und gurgelnder Bäche, Rastplätze mit spektakulären Tiefblicken, beemooste Bäume und in der Sonne glitzernde Wassertropfen. Wutachflühen, Wutachschlucht, Schleifenbachfälle, Haslachschlucht, Windbergwasserfall, Hohwehraschlucht und Wehraschlucht sind Ziele für all jene, die es ans Wasser zieht, die gerne durch wilde Schluchten steigen, tosende Wasserfälle bestaunen, die natürliche Stille genießen und sich für eine Woche aus dem Alltag ausklinken möchten. Zwischendurch gibt es immer wieder grandiose Aussichtspunkte mit weiten Panoramen über das Gewinkel der Täler und Schluchten im Südschwarzwald bis hin zum fernen Alpenbogen. Kühe stehen auf kargen Hochweiden, irgendwo zirpt es am Wegesrand in den Blumenwiesen und gemütliche Gasthöfe in uralten Schwarzwaldhäusern warten auf hungrige Schluchtensteigwanderer.

Schluchtensteig - Fakten / Facts / Réalités / Feiten

▶▶ 119 km Distanz / Distance / Distance / Lengte
🕒 5 - 6 Tage Days / Jours / Dagen
▲ 3.180 m Aufstieg / Uphill / Ascension / Stijgen
▼ 3.290 m Abstieg / Downhill / Descente / Afdaling



The Schluchtensteig

Challenging • deep • great views

Suspended paths along rocky gorges and gurgling brooks; resting places with spectacular views down; mossy trees and drops of water sparkling in the sun. The Wutach Cliffs, Wutach Gorge, Schleifenbach Falls, Haslach Gorge, Windberg Waterfall, Hohwehra Gorge and the Wehra Gorge are goals for all those who are drawn to water; who like to climb wild gorges; marvel at thundering waterfalls; enjoy the natural silence; and want to detach themselves from day-to-day life for a week. In the meantime there are always great viewpoints with wide panoramas over the maze of valleys and gorges of the southern Black Forest through to the distant Alpine range. Cows stand on barren high plateaus; somewhere, something is chirping on the roadside in flower meadows; and cozy inns in ancient Black Forest houses await hungry gorge-hikers.



Le Schluchtensteig

Ambitieux • profond • prometteur

Les amoureux des traversées profondes attirés par les eaux sauvages qui auront choisi le retrait pendant une semaine seront fascinés : les falaises, les gorges des rivières Wutach, Haslach et Wehra, les cascades de Schleifenbach et Windberg tout en savourant le calme reposant des sentiers suspendus au creux des gorges étroites, des gargouillis de rivières, des aires aux vues spectaculaires, des arbres aux troncs verts de mousse et des gouttes d'eau brillantes sous les reflets du soleil. De temps en temps, des vues grandioses s'ouvriront sur votre chemin en laissant place aux panoramas sur les vallées et les gorges de la Forêt Noire du sud jusqu'à l'arc alpin. Les vaches paissent dans les hauts pâturages, quelques grésillements se font entendre depuis les prairies en fleur et des auberges accueillantes attendront les randonneurs affamés dans leurs fermes authentiques de Forêt Noire.



Het Schluchtensteig

Uitdaging • Diepgaand • Veelbelovend

Uitgezette paden langs steile rotskloven en kronkelende beekjes, plaatsen om te pauzeren met spectaculaire uitzichten de diepte in, bomen met mos en waterdruppels die in de zon glinsteren. Wutachflühen, Wutachschlucht, Schleifenbachfälle, Haslachschlucht, Windbergwasserfall, Hohwehraschlucht en de Wehraschlucht zijn een reisdoel voor iedereen die van water houdt, graag door wilde ravijnen klimt, kolkende watervallen wil bewonderen, van de stille natuur geniet en zich een weekje terug wil trekken uit het alledaagse leven. Tussendoor zijn er steeds weer grandioze uitzichtpunten met uitgestrekte panorama's over de valleien en ravijnen in het Zuidelijke Zwarte Woud met in de verte de Alpen. Koeien grazen in de bergweiden, ergens tsjirpt er een vogel in de bloemenweide langs het pad en gezellige tavernen in eeuwenoude huizen van het Zwarte Woud wachten op hongerige wandelaars van de Schluchtensteig.



Top Trails of Germany

Das sind die Spitzenwanderwege in Deutschland! Wer gerne wandert und in der Natur unterwegs ist, für den sind diese Wanderwege ein Muss. Denn alle haben sich eines auf die Fahne geschrieben: Wandern macht glücklich – jeden auf seine Weise. Und um dieses Glück zu finden und zu erleben sind Dir die Top Trails gern behilflich. Tue etwas für Dich, sei aktiv und genieße! www.toptrails.de



Etappen / Stages / étapes / etappe


- 1: Stühlingen – Blumberg (19 km, 5,5 h)
- 2: Blumberg – Schattenmühle (20 km, 6 h)
- 3: Schattenmühle – Fischbach (18 km, 6 h)
- 4: Schluchsee-Fischbach – St. Blasien (20 km, 5,5 h)
- 5: St. Blasien – Todtmoos (20 km, 6 h)
- 6: Todtmoos – Wehr (22 km, 7,5 h)




Albsteig Schwarzwald

Lust auf noch mehr Wanderabenteuer im Naturpark Südschwarzwald? Der 83 km lange Albsteig Schwarzwald kreuzt den Schluchtensteig in St. Blasien und bietet somit eine hervorragende Auswahl von Wandermöglichkeiten! www.albsteig.de



 These are the top hiking trails in Germany! If you like hiking and being in the countryside, then these hiking trails are a must for you. All of them spell it out, loud and clear: Hiking makes people happy – each in their own way. And Top Trails will assist you in finding and experiencing this happiness. Do something for yourself: be active and enjoy life! www.toptrails.de

 Découvrez les meilleurs sentiers de randonnée en Allemagne. Ils sont un devoir pour tous ceux qui aiment la marche et sont à l'aise dans la nature. Car tous ont un point commun : La marche rend heureux, chacun à sa façon. Restez actifs et découvrez les ici : www.toptrails.de

 Dat zijn de beste wandelpaden in Duitsland! Voor wie graag wandelt en van de natuur houdt, zijn deze wandelpaden een must. Want ze hebben allemaal als motto: Wandelen maakt iedereen op zijn eigen manier gelukkig. Om dit geluk te vinden en te beleven staat Top Trails graag voor u klaar. Doe iets voor uzelf, wees actief en geniet! www.toptrails.de

Für Sportliche: Der Schluchtensteig in 5 Etappen


For those of you wanting an even sportier challenge, the Schluchtensteig can be done in 5 stages.


Pour les incontestables du sport, le sentier des gorges peut être fait sur les 5 étapes suivantes.

Wie het nog sportiever wil doen, kan de Schluchtensteig ook in 5 Etappes wandelen.

- 1: Stühlingen – Wutachmühle (26 km, 7 h)
- 2: Wutachmühle – Lenzkirch (26 km, 7,5 h)
- 3: Lenzkirch – St. Blasien (25 km, 7,5 h)
- 4: St. Blasien – Todtmoos (20 km, 5,5 h)
- 5: Todtmoos – Wehr (22 km, 6,5 h)



 In the mood for more hiking adventures in the southern Black Forest nature reserve? The 83km Black Forest Albsteig crosses the Schluchtensteig at St. Blasien and thus offers an outstanding selection of hiking options! www.albsteig.de

 Vous avez envie de plus de randonnée dans la région du parc naturel de la Forêt Noire du sud ? Nous vous recommandons le sentier « Albsteig » qui croise le Schluchtensteig à St. Blasien. A découvrir sur www.albsteig.de

Heeft u zin in nog meer wandelavonturen in het Natuurpark Südschwarzwald? De 83 km lange Albsteig Schwarzwald kruist de Schluchtensteig in St. Blasien en biedt daarmee een uitgebreide keuze aan wandelmogelijkheden! www.albsteig.de



Infos und Service

Projektstelle Wandern
c/o Landkreis Waldshut
Gartenstraße 7
79761 Waldshut-Tiengen
Tel.: +49 7751 862660
info@schluchtensteig.de
www.schluchtensteig.de

Pauschalangebote

Original Landreisen AG
Wiesentalstr. 5
79115 Freiburg
Tel.: +49 (0) 761 88 79 3110
info@original-landreisen.de
www.original-landreisen.de



Schluchtensteig



Black Forest

